



АДМИНИСТРАЦИЯ НИЖНЕВАРТОВСКОГО РАЙОНА
Ханты-Мансийского автономного округа – Югры

ПОСТАНОВЛЕНИЕ

от 14.05.2019

№ 989

г. Нижневартовск

Об утверждении документации по
планировке территории

В соответствии со статьей 43, 45 Градостроительного кодекса Российской Федерации, постановлением Правительства Российской Федерации от 12.05.2017 № 564 «Об утверждении положения о составе и содержании проектов планировки территории, предусматривающих размещение одного или нескольких линейных объектов», постановлением администрации района от 11.12.2017 № 2558 «Об утверждении Порядка принятия решения о подготовке документации по планировке территории для линейных объектов (за исключением линейных объектов местного значения), размещение которых планируется на территориях двух и более поселений и (или) межселенной территории в границах Нижневартовского района, и ее утверждения»:

1. Утвердить документацию по планировке территории для объекта «Строительство трассы ВЛ 6 кВ (в габаритах 35 кВ) для электроснабжения электрохимзащиты газопровода «Хохряковский ЦПС - Тюменская КС» на участке 30-64 км» в составе:

1.1. Основная часть проекта планировки территории согласно приложению 1.

1.2. Основная часть проекта межевания территории согласно приложению 2.

2. Контроль за выполнением постановления возложить на исполняющего обязанности заместителя главы района по жилищно-коммунальному хозяйству и строительству М.Ю. Канышсву.

Глава района

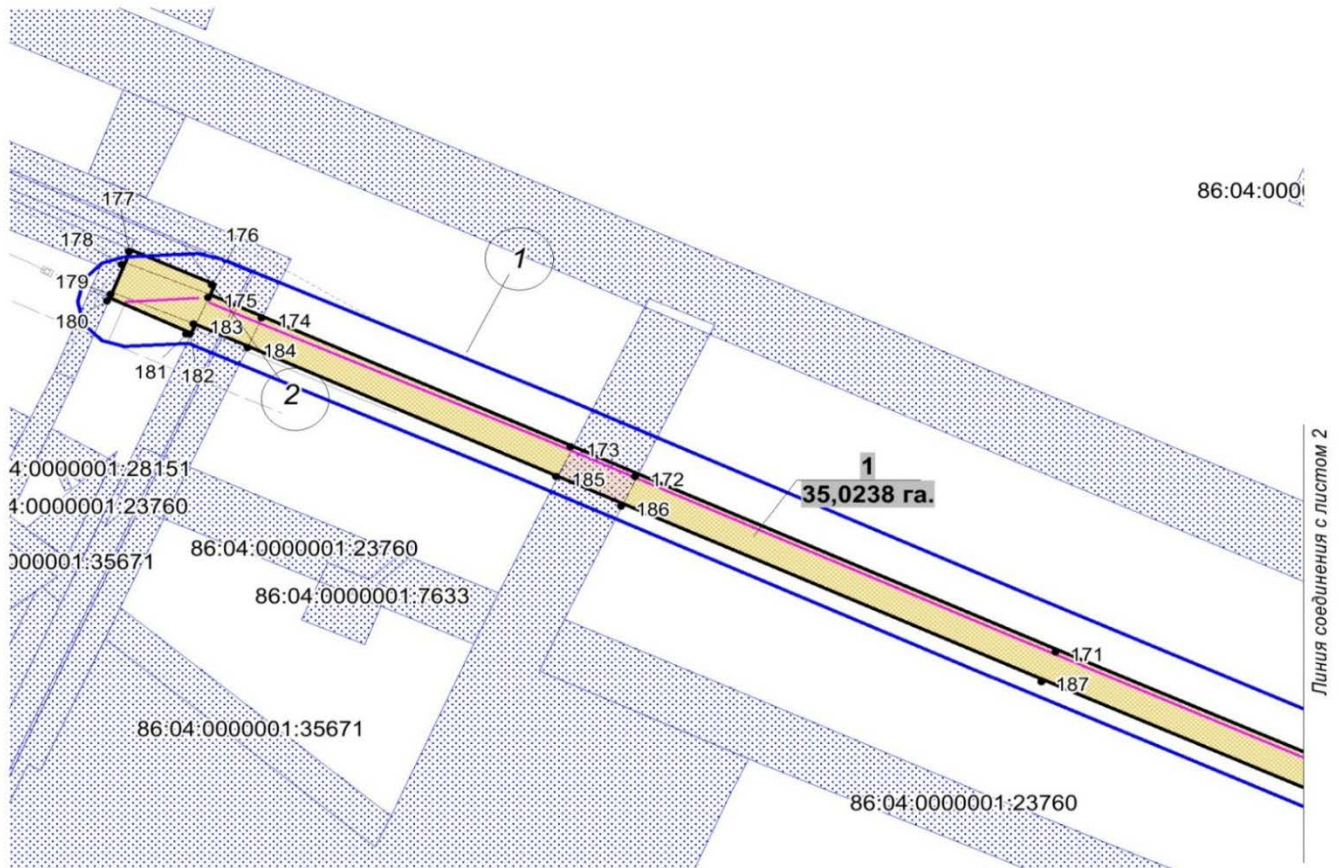


Б.А. Саломатин





Основная часть проекта планировки территории 1. Проект планировки территории. Графическая часть

Чертеж красных линий, границ зон планируемого размещения линейных объектов «Строительство трассы ВЛ 6 кВ (в габаритах 35 кВ) для

й



УСЛОВНЫЕ ОБОЗНАЧЕНИЯ

-  границы территории, в отношении которой осуществляется подготовка проекта планировки (устанавливаемые красные линии);
- 10 номера характерных точек красных линий;
-  границы зон планируемого размещения линейных объектов;
-  земельные участки, согласно сведениям государственного кадастра недвижимости;
-  границы планируемых элементов планировочной структуры
-  1 номер линейного объекта;
-  1 номер зоны планируемого размещения объектов/площадь зоны размещения;


Экспликация проектируемых линейных объектов

- 1 ВЛ-6кВ в габаритах 35кВ
- 2 Отпайки от ВЛ 6кВ в габаритах 35кВ

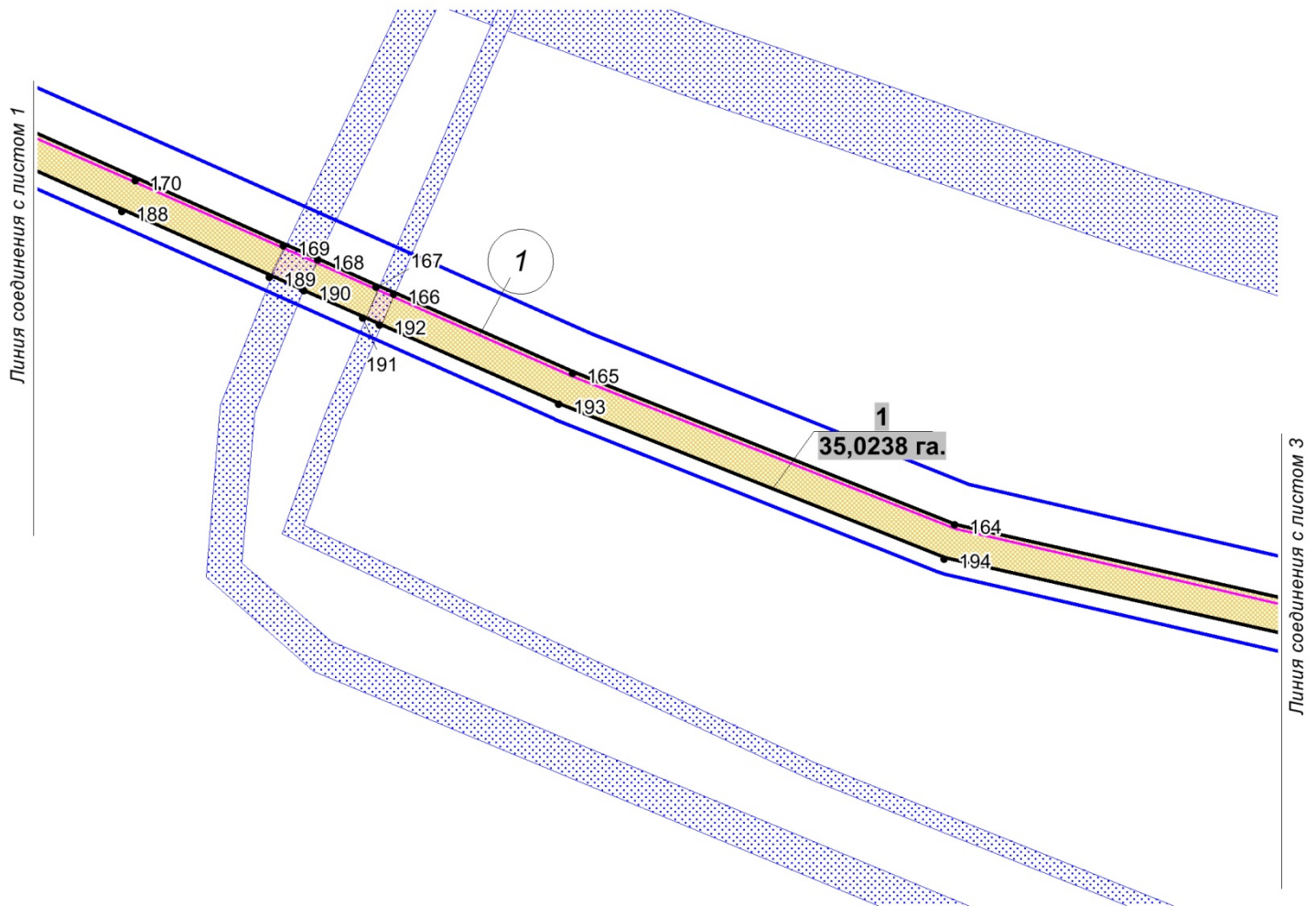
Экспликация зон планируемого размещения линейных объектов

- 1 Строительство трассы ВЛ 6 кВ (в габаритах 35 кВ) для электроснабжения электрохимзащиты газопровода «Хохряковский ЦПС – Тюменская КС» на участке 30-64 км


86:04:0000001:35405 кадастровый номер земельного участка

-  границы зон с особыми условиями использования территорий
Охранная зона ВЛ-6кВ (в габаритах 35кВ)


Чертеж красных линий,
 границ зон планируемого размещения линейных объектов
 по проекту:
 "Строительство трассы ВЛ 6 кВ (в габаритах 35 кВ)
 для электроснабжения электрохимзащиты газопровода
 "Хохряковский ЦПС – Тюменская КС" на участке 30-64 км"
 Землепользователь АО "СибурТюменьГаз"
 Масштаб 1:2 000





УСЛОВНЫЕ ОБОЗНАЧЕНИЯ


 границы территории, в отношении которой осуществляется подготовка проекта планировки (устанавливаемые красные линии);

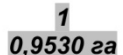
• 10 номера характерных точек красных линий;

 границы зон планируемого размещения линейных объектов;


 земельные участки, согласно сведениям государственного кадастра недвижимости;

 границы планируемых элементов планировочной структуры

 номер линейного объекта;

 номер зоны планируемого размещения объектов/площадь зоны размещения;

86:04:000001:35405 кадастровый номер земельного участка

 границы зон с особыми условиями использования территорий
 Охранная зона ВЛ-6кВ (в габаритах 35кВ)

Экспликация проектируемых линейных объектов

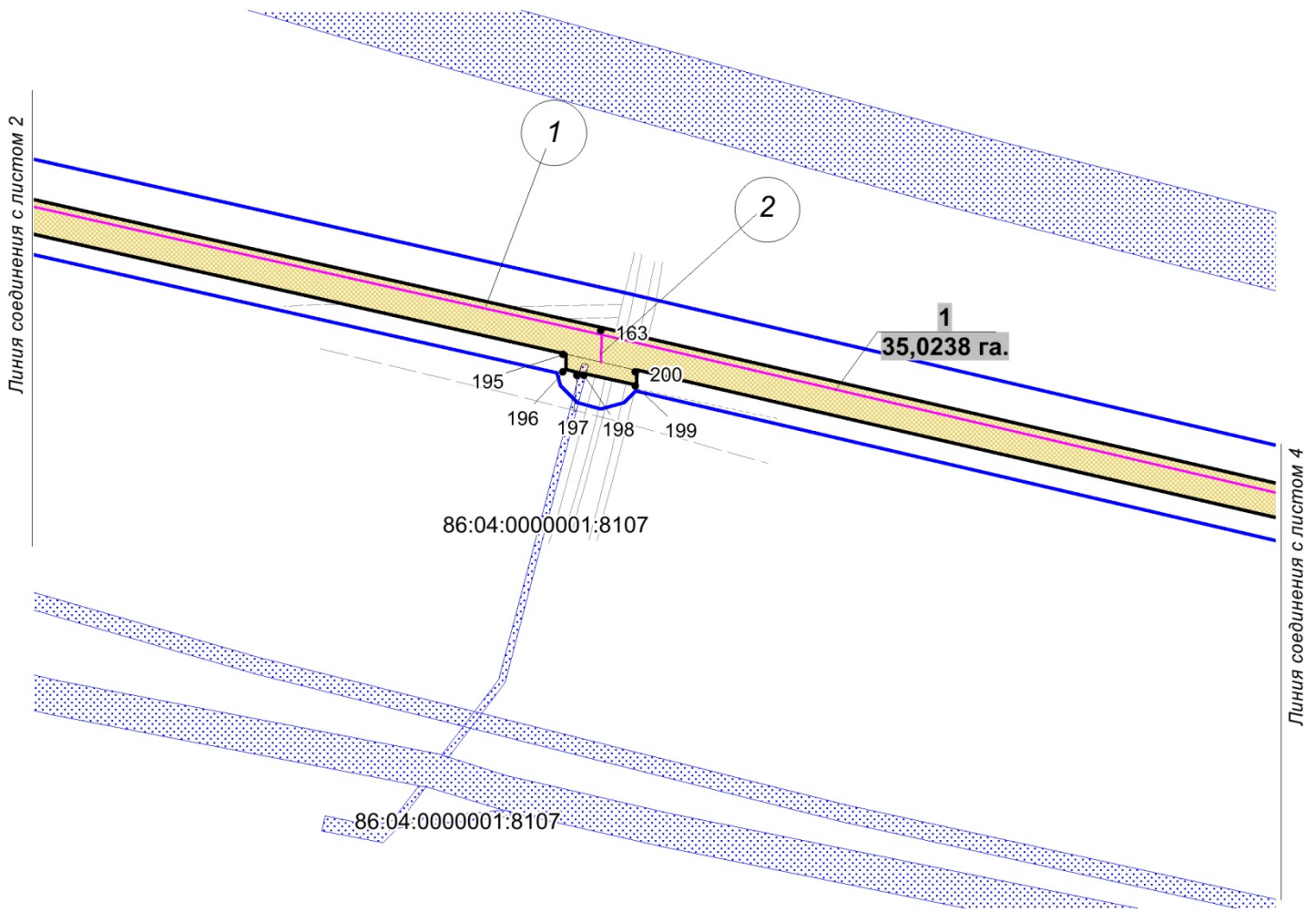
- 1 ВЛ-6кВ в габаритах 35кВ
- 2 Отпайки от ВЛ 6кВ в габаритах 35кВ

Экспликация зон планируемого размещения линейных объектов


- 1 Строительство трассы ВЛ 6 кВ (в габаритах 35 кВ) для электроснабжения электрохимзащиты газопровода «Хохряковский ЦПС – Тюменская КС» на участке 30-64 км

Чертеж красных линий,
 границ зон планируемого размещения линейных объектов
 по проекту:


"Строительство трассы ВЛ 6 кВ (в габаритах 35 кВ)
 для электроснабжения электрохимзащиты газопровода
 "Хохряковский ЦПС – Тюменская КС" на участке 30-64 км"
 Землепользователь АО "СибурТюменьГаз"
 Масштаб 1:2 000





УСЛОВНЫЕ ОБОЗНАЧЕНИЯ

 границы территории, в отношении которой осуществляется подготовка проекта планировки (устанавливаемые красные линии);

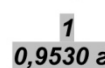
• 10 номера характерных точек красных линий;

 границы зон планируемого размещения линейных объектов;


 земельные участки, согласно сведениям государственного кадастра недвижимости;

 границы планируемых элементов планировочной структуры

 1 номер линейного объекта;

 1 номер зоны планируемого размещения объектов/площадь зоны размещения;

86:04:0000001:35405 кадастровый номер земельного участка

 границы зон с особыми условиями использования территорий
 Охранная зона ВЛ-6кВ (в габаритах 35кВ)

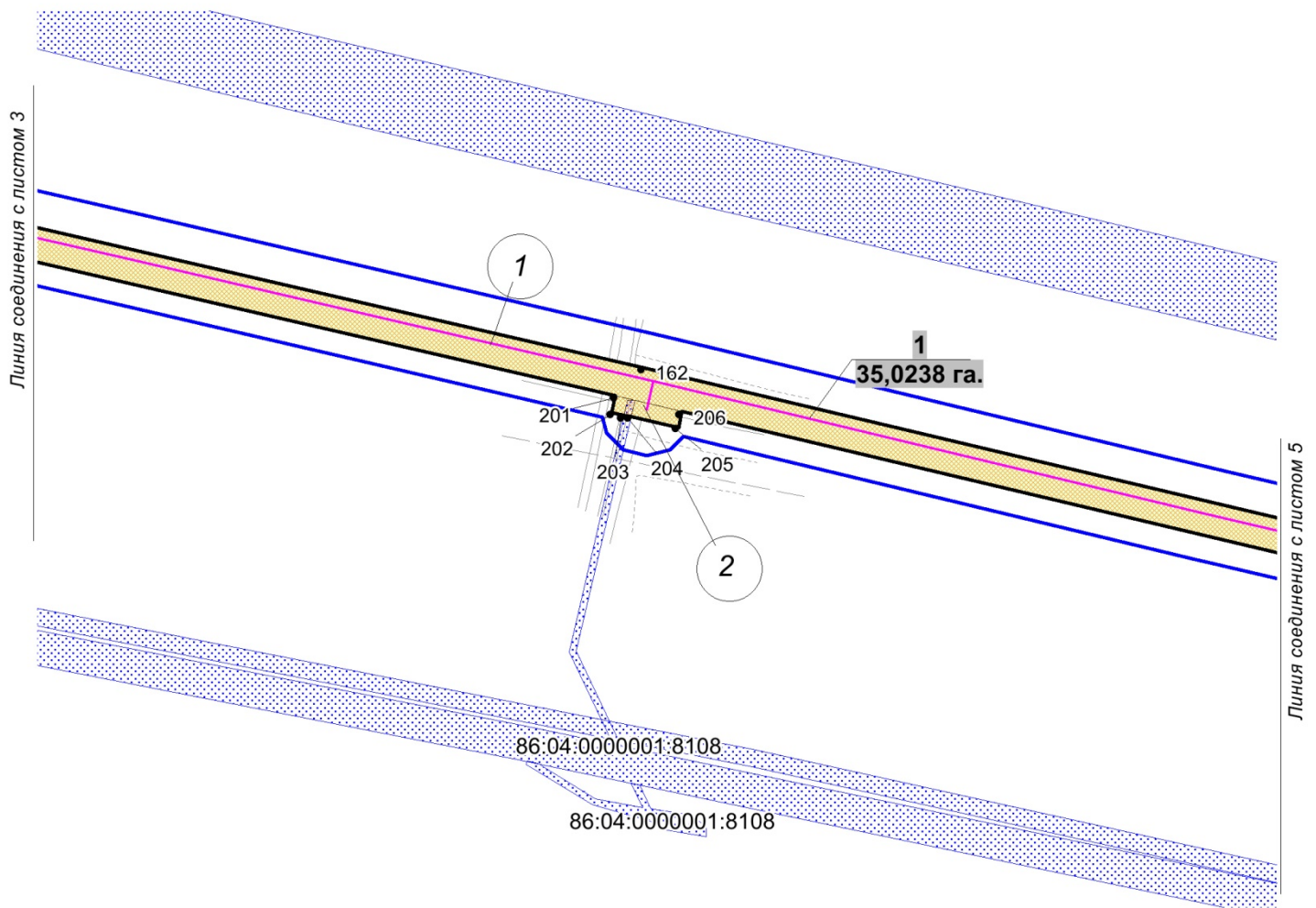
Экспликация проектируемых линейных объектов

- 1 ВЛ-6кВ в габаритах 35кВ
- 2 Отпайки от ВЛ 6кВ в габаритах 35кВ


Экспликация зон планируемого размещения линейных объектов

- 1 Строительство трассы ВЛ 6 кВ (в габаритах 35 кВ) для электроснабжения электрохимзащиты газопровода «Хохряковский ЦПС – Тюменская КС» на участке 30-64 км


Чертеж красных линий,
 границ зон планируемого размещения линейных объектов
 по проекту:
 "Строительство трассы ВЛ 6 кВ (в габаритах 35 кВ)
 для электроснабжения электрохимзащиты газопровода
 "Хохряковский ЦПС – Тюменская КС" на участке 30-64 км"
 Землепользователь АО "СибурТюменьГаз"
 Масштаб 1:2 000





УСЛОВНЫЕ ОБОЗНАЧЕНИЯ


 границы территории, в отношении которой осуществляется подготовка проекта планировки (устанавливаемые красные линии);


• 10 номера характерных точек красных линий;

 границы зон планируемого размещения линейных объектов;


 земельные участки, согласно сведениям государственного кадастра недвижимости;

 границы планируемых элементов планировочной структуры

 1 номер линейного объекта;

 1 номер зоны планируемого размещения объектов/площадь зоны размещения;

86:04:0000001:35405 кадастровый номер земельного участка

 границы зон с особыми условиями использования территорий
 Охранная зона ВЛ-6кВ (в габаритах 35кВ)

Экспликация проектируемых линейных объектов

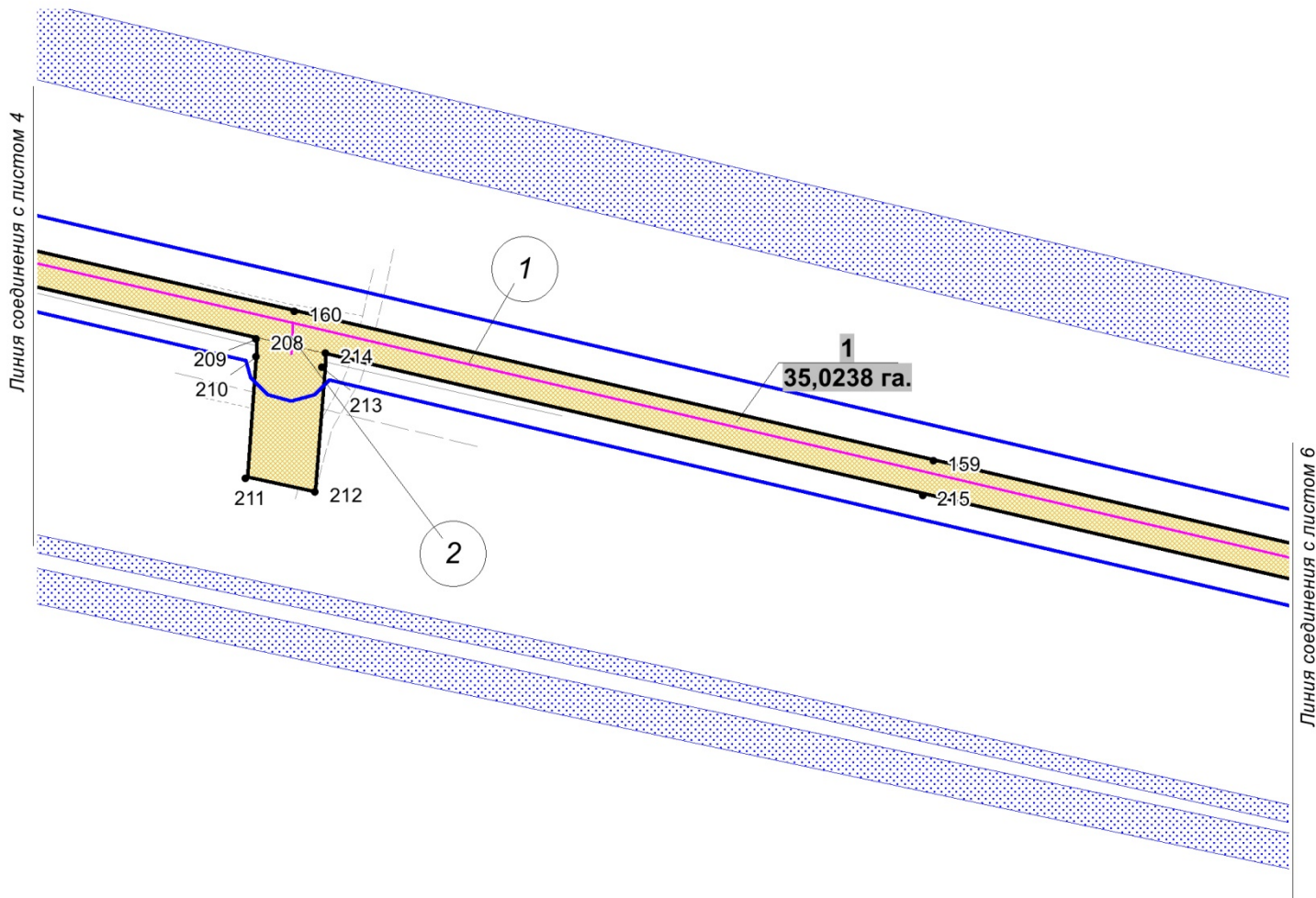
- 1 ВЛ-6кВ в габаритах 35кВ
- 2 Отпайки от ВЛ 6кВ в габаритах 35кВ

Экспликация зон планируемого размещения линейных объектов


- 1 Строительство трассы ВЛ 6 кВ (в габаритах 35 кВ) для электроснабжения электрохимзащиты газопровода «Хохряковский ЦПС – Тюменская КС» на участке 30-64 км

Чертеж красных линий,
 границ зон планируемого размещения линейных объектов
 по проекту:


"Строительство трассы ВЛ 6 кВ (в габаритах 35 кВ)
 для электроснабжения электрохимзащиты газопровода
 "Хохряковский ЦПС – Тюменская КС" на участке 30-64 км"
 Землепользователь АО "СибурТюменьГаз"
 Масштаб 1:2 000





УСЛОВНЫЕ ОБОЗНАЧЕНИЯ

 границы территории, в отношении которой осуществляется подготовка проекта планировки (устанавливаемые красные линии);


• 10 номера характерных точек красных линий;

 границы зон планируемого размещения линейных объектов;


 земельные участки, согласно сведениям государственного кадастра недвижимости;

 границы планируемых элементов планировочной структуры

 1 номер линейного объекта;

 1 номер зоны планируемого размещения объектов/площадь зоны размещения;

86:04:0000001:35405 кадастровый номер земельного участка

 границы зон с особыми условиями использования территорий
 Охранная зона ВЛ-6кВ (в габаритах 35кВ)

Экспликация проектируемых линейных объектов

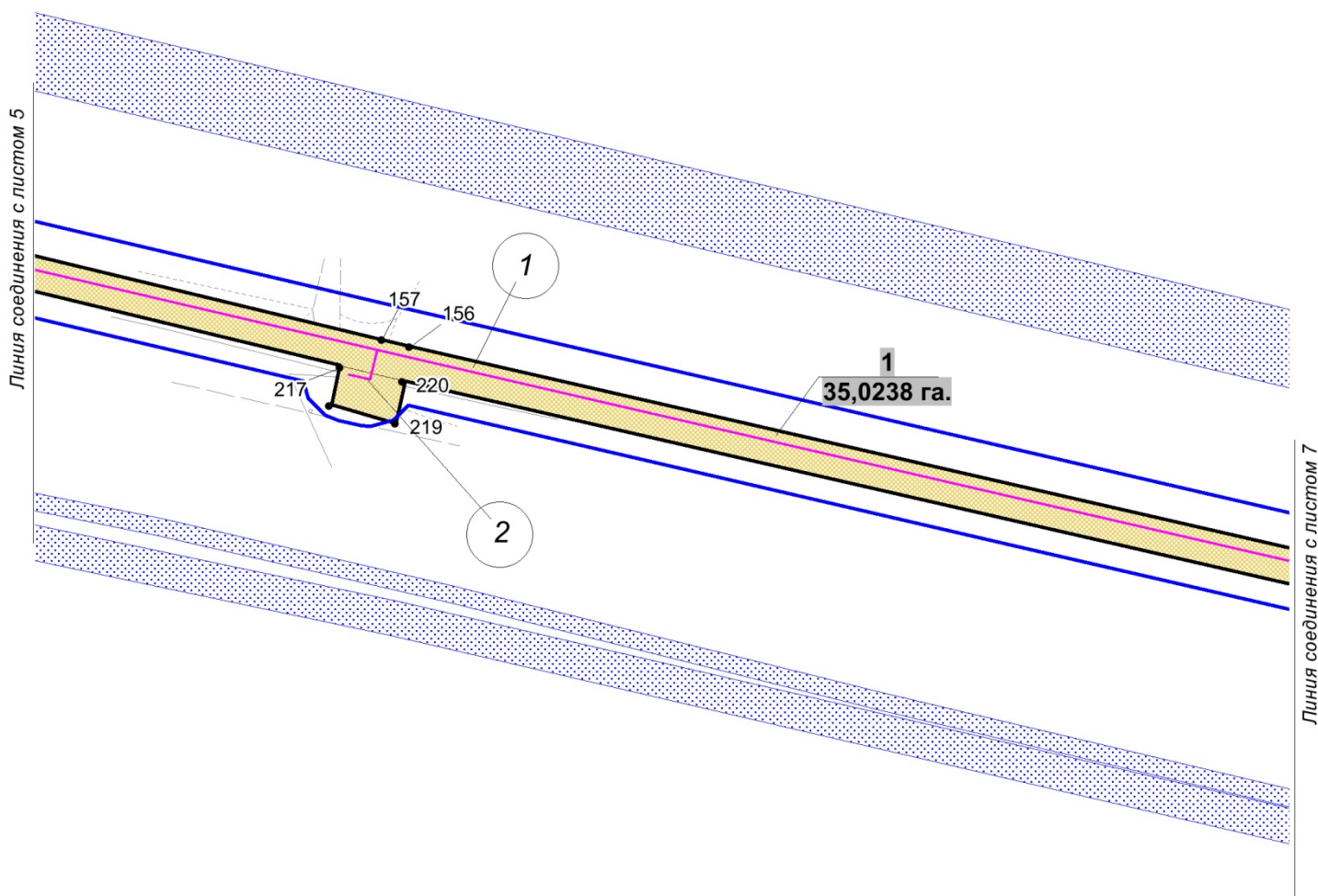
- 1 ВЛ-6кВ в габаритах 35кВ
- 2 Отпайки от ВЛ 6кВ в габаритах 35кВ

Экспликация зон планируемого размещения линейных объектов


- 1 Строительство трассы ВЛ 6 кВ (в габаритах 35 кВ) для электроснабжения электрохимзащиты газопровода «Хохряковский ЦПС – Тюменская КС» на участке 30-64 км

Чертеж красных линий,
 границ зон планируемого размещения линейных объектов
 по проекту:


"Строительство трассы ВЛ 6 кВ (в габаритах 35 кВ)
 для электроснабжения электрохимзащиты газопровода
 "Хохряковский ЦПС – Тюменская КС" на участке 30-64 км"
 Землепользователь АО "СибурТюменьГаз"
 Масштаб 1:2 000





УСЛОВНЫЕ ОБОЗНАЧЕНИЯ

 границы территории, в отношении которой осуществляется подготовка проекта планировки (устанавливаемые красные линии);

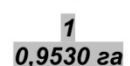
• 10 номера характерных точек красных линий;

 границы зон планируемого размещения линейных объектов;


 земельные участки, согласно сведениям государственного кадастра недвижимости;

 границы планируемых элементов планировочной структуры

 номер линейного объекта;

 номер зоны планируемого размещения объектов/площадь зоны размещения;

86:04:0000001:35405 кадастровый номер земельного участка

 границы зон с особыми условиями использования территорий
 Охранная зона ВЛ-6кВ (в габаритах 35кВ)

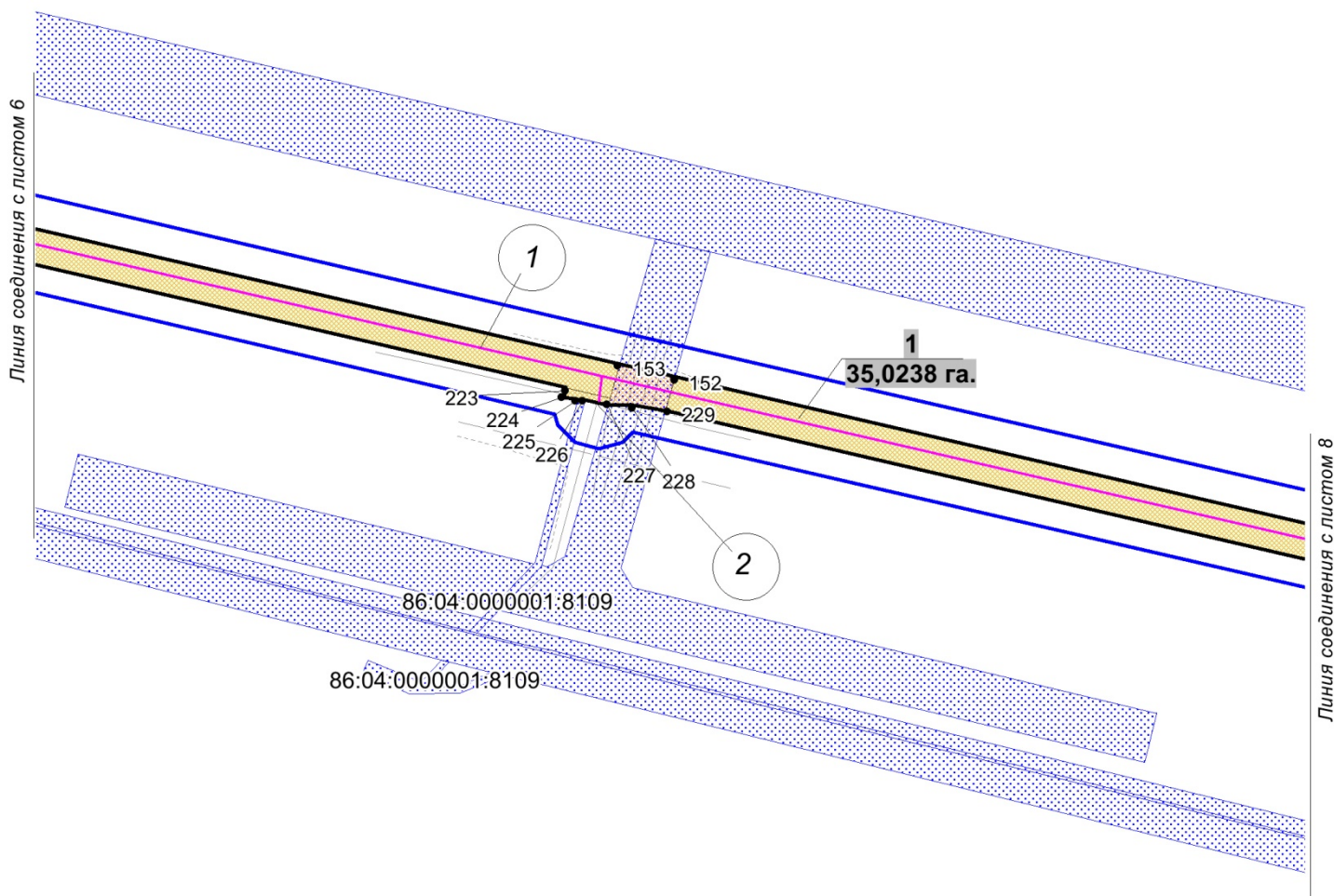
Экспликация проектируемых линейных объектов

- 1 ВЛ-6кВ в габаритах 35кВ
- 2 Отпайки от ВЛ 6кВ в габаритах 35кВ

Экспликация зон планируемого размещения линейных объектов

- 1 Строительство трассы ВЛ 6 кВ (в габаритах 35 кВ) для электроснабжения электрохимзащиты газопровода «Хохряковский ЦПС – Тюменская КС» на участке 30-64 км

Чертеж красных линий,
 границ зон планируемого размещения линейных объектов
 по проекту:
 "Строительство трассы ВЛ 6 кВ (в габаритах 35 кВ)
 для электроснабжения электрохимзащиты газопровода
 "Хохряковский ЦПС – Тюменская КС" на участке 30-64 км"
 Землепользователь АО "СибурТюменьГаз"
 Масштаб 1:2 000



УСЛОВНЫЕ ОБОЗНАЧЕНИЯ

границы территории, в отношении которой осуществляется подготовка проекта планировки (устанавливаемые красные линии);

• 10 номера характерных точек красных линий;

границы зон планируемого размещения линейных объектов;

земельные участки, согласно сведениям государственного кадастра недвижимости;

границы планируемых элементов планировочной структуры

1 номер линейного объекта;

1
0,9530 га номер зоны планируемого размещения объектов/площадь зоны размещения;

86:04:0000001:35405 кадастровый номер земельного участка

границы зон с особыми условиями использования территорий
 Охранная зона ВЛ-6кВ (в габаритах 35кВ)

Экспликация проектируемых линейных объектов

- 1 ВЛ-6кВ в габаритах 35кВ
- 2 Отпайки от ВЛ 6кВ в габаритах 35кВ

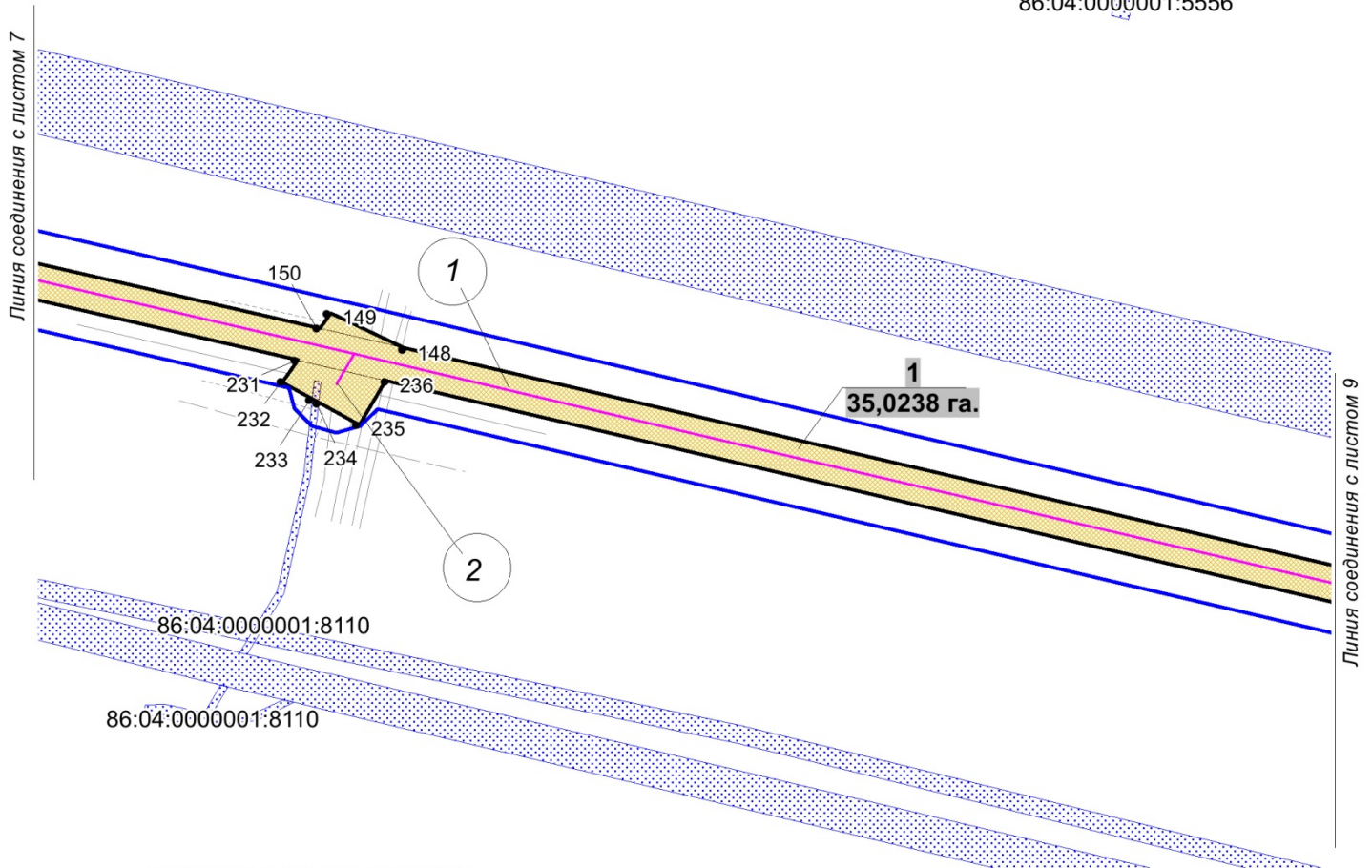
Экспликация зон планируемого размещения линейных объектов

- 1 Строительство трассы ВЛ 6 кВ (в габаритах 35 кВ) для электроснабжения электрохимзащиты газопровода «Хохряковский ЦПС – Тюменская КС» на участке 30-64 км

Чертеж красных линий,
 границ зон планируемого размещения линейных объектов
 по проекту:

"Строительство трассы ВЛ 6 кВ (в габаритах 35 кВ)
 для электроснабжения электрохимзащиты газопровода
 "Хохряковский ЦПС – Тюменская КС" на участке 30-64 км"
 Землепользователь АО "СибурТюменьГаз"
 Масштаб 1:2 000

86:04:0000001:5556



УСЛОВНЫЕ ОБОЗНАЧЕНИЯ

границы территории, в отношении которой осуществляется подготовка проекта планировки (устанавливаемые красные линии);

• 10 номера характерных точек красных линий;

границы зон планируемого размещения линейных объектов;

земельные участки, согласно сведениям государственного кадастра недвижимости;

границы планируемых элементов планировочной структуры

номер линейного объекта;

номер зоны планируемого размещения объектов/площадь зоны размещения;
 0,9530 га

86:04:0000001:35405 кадастровый номер земельного участка

границы зон с особыми условиями использования территорий
 Охранная зона ВЛ-6кВ (в габаритах 35кВ)

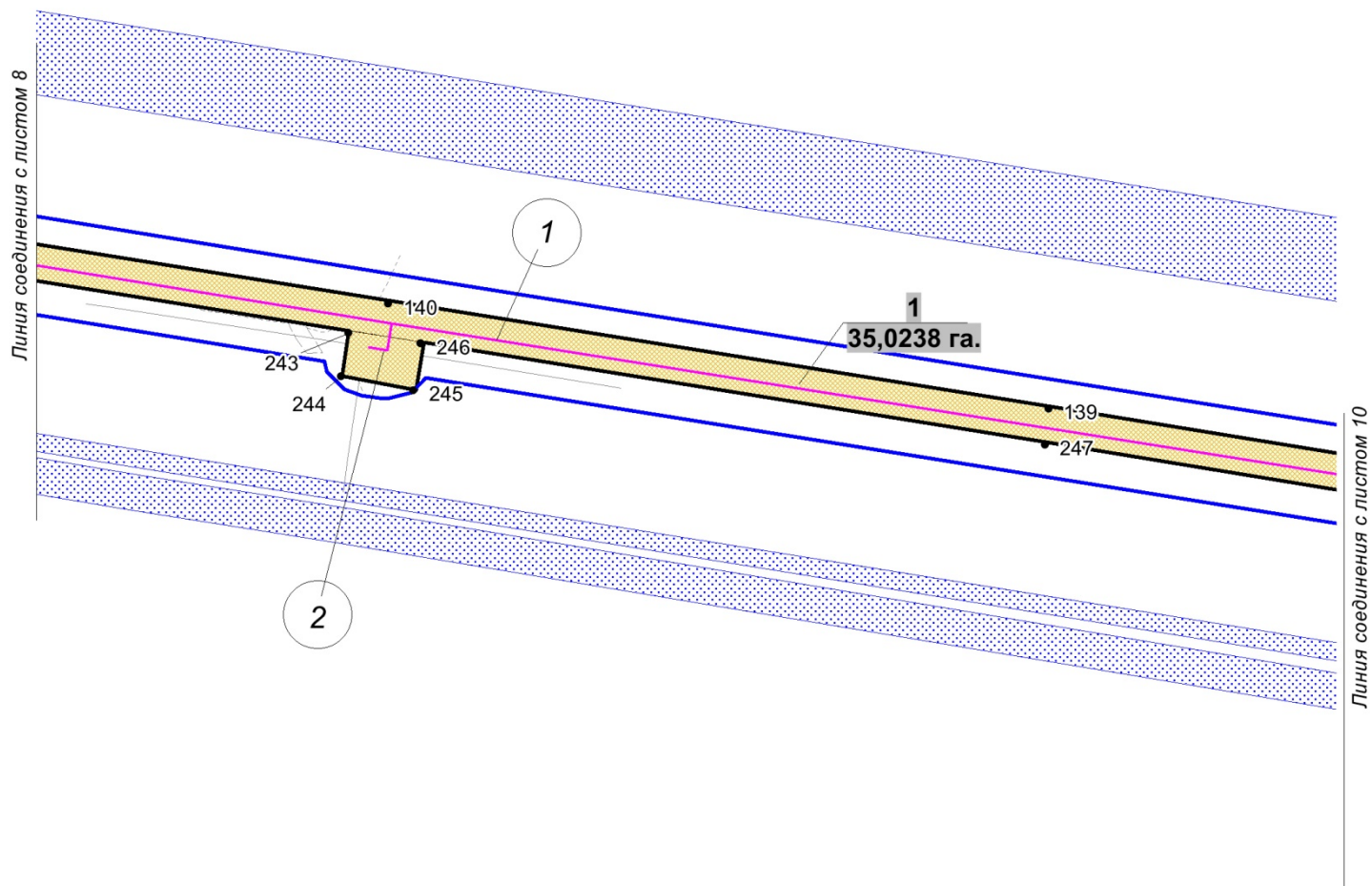
Экспликация проектируемых линейных объектов

- 1 ВЛ-6кВ в габаритах 35кВ
- 2 Отпайки от ВЛ 6кВ в габаритах 35кВ


Экспликация зон планируемого размещения линейных объектов

- 1 Строительство трассы ВЛ 6 кВ (в габаритах 35 кВ) для электроснабжения электрохимзащиты газопровода «Хохряковский ЦПС – Тюменская КС» на участке 30-64 км


Чертеж красных линий,
 границ зон планируемого размещения линейных объектов
 по проекту:
 "Строительство трассы ВЛ 6 кВ (в габаритах 35 кВ)
 для электроснабжения электрохимзащиты газопровода
 "Хохряковский ЦПС – Тюменская КС" на участке 30-64 км"
 Землепользователь АО "СибурТюменьГаз"
 Масштаб 1:2 000





УСЛОВНЫЕ ОБОЗНАЧЕНИЯ


 границы территории, в отношении которой осуществляется подготовка проекта планировки (устанавливаемые красные линии);


• 10 номера характерных точек красных линий;

 границы зон планируемого размещения линейных объектов;


 земельные участки, согласно сведениям государственного кадастра недвижимости;

 границы планируемых элементов планировочной структуры

 1 номер линейного объекта;

 1 номер зоны планируемого размещения объектов/площадь зоны размещения;

86:04:0000001:35405 кадастровый номер земельного участка

 границы зон с особыми условиями использования территорий
 Охранная зона ВЛ-6кВ (в габаритах 35кВ)

Экспликация проектируемых линейных объектов

- 1 ВЛ-6кВ в габаритах 35кВ
- 2 Отпайки от ВЛ 6кВ в габаритах 35кВ

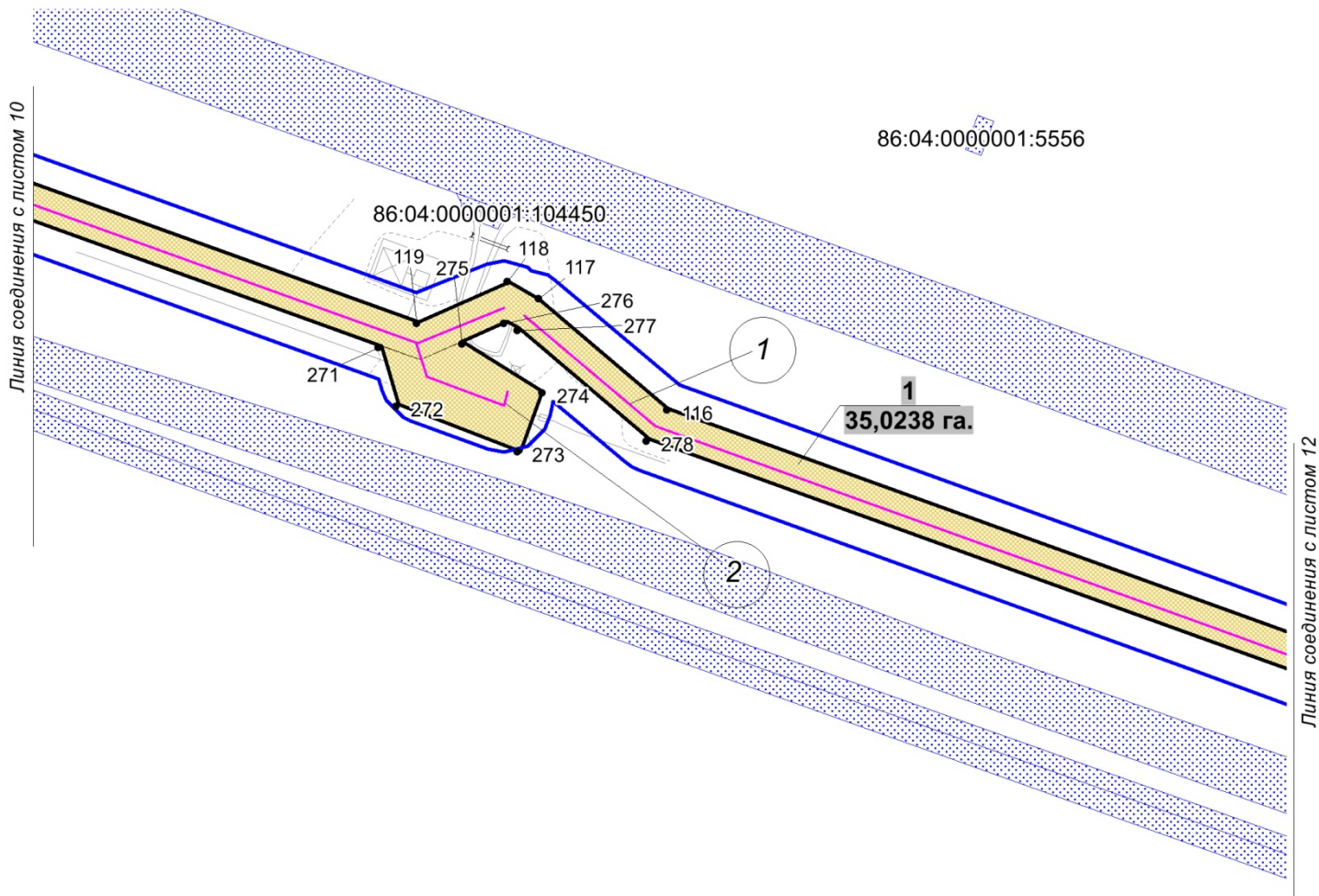
Экспликация зон планируемого размещения линейных объектов

- 1 Строительство трассы ВЛ 6 кВ (в габаритах 35 кВ) для электроснабжения электрохимзащиты газопровода «Хохряковский ЦПС – Тюменская КС» на участке 30-64 км


Чертеж красных линий,
 границ зон планируемого размещения линейных объектов
 по проекту:

"Строительство трассы ВЛ 6 кВ (в габаритах 35 кВ)
 для электроснабжения электрохимзащиты газопровода
 "Хохряковский ЦПС – Тюменская КС" на участке 30-64 км"
 Землепользователь АО "СибурТюменьГаз"


Масштаб 1:2 000





УСЛОВНЫЕ ОБОЗНАЧЕНИЯ


 границы территории, в отношении которой осуществляется подготовка проекта планировки (устанавливаемые красные линии);


• 10 номера характерных точек красных линий;

 границы зон планируемого размещения линейных объектов;


 земельные участки, согласно сведениям государственного кадастра недвижимости;

 границы планируемых элементов планировочной структуры

 номер линейного объекта;

 номер зоны планируемого размещения объектов/площадь зоны размещения;
0,9530 га

86:04:0000001:35405 кадастровый номер земельного участка

 границы зон с особыми условиями использования территорий
 Охранная зона ВЛ-6кВ (в габаритах 35кВ)

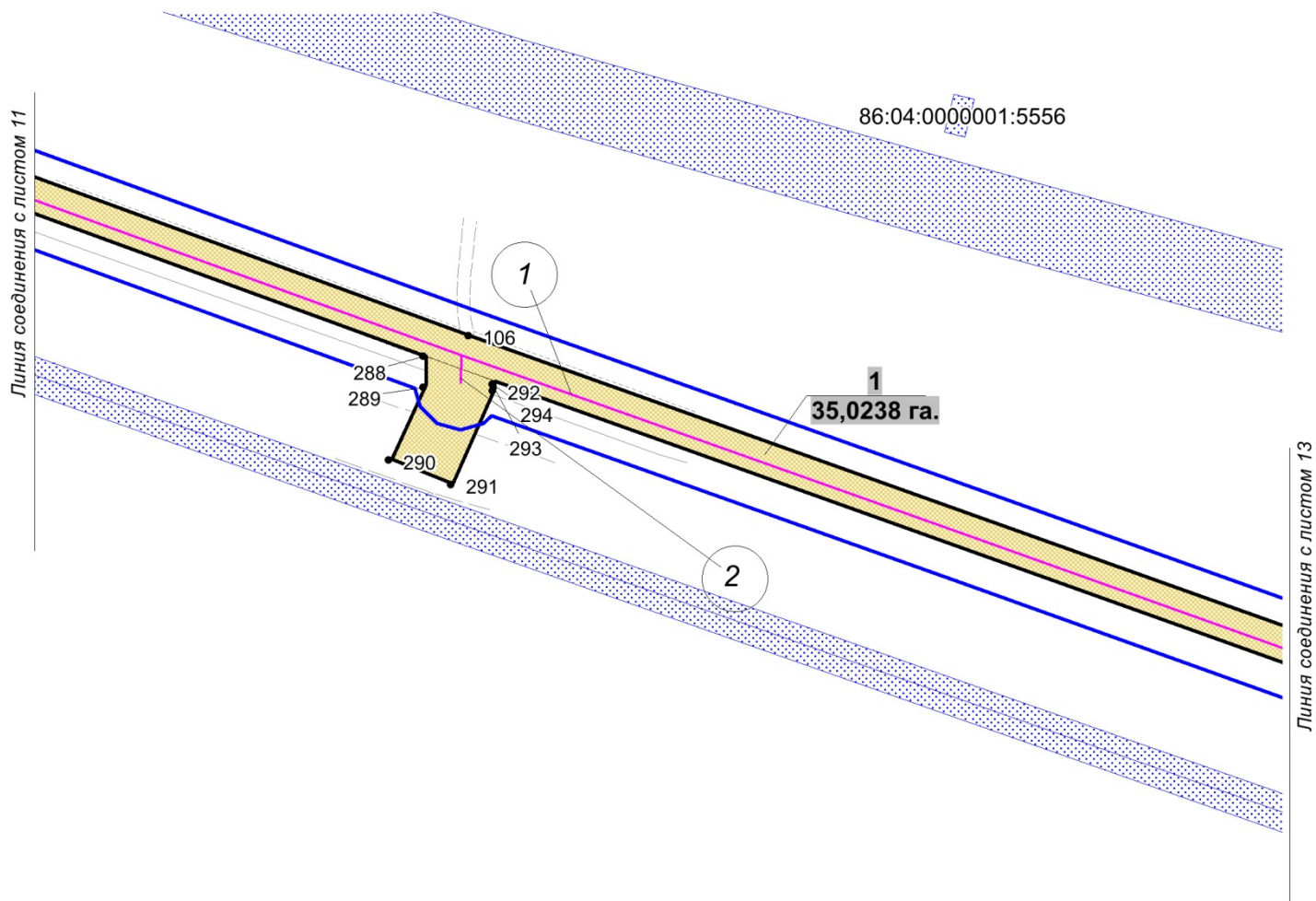
Экспликация проектируемых линейных объектов

- 1 ВЛ-6кВ в габаритах 35кВ
- 2 Отпайки от ВЛ 6кВ в габаритах 35кВ

Экспликация зон планируемого размещения линейных объектов

- 1 Строительство трассы ВЛ 6 кВ (в габаритах 35 кВ) для электроснабжения электрохимзащиты газопровода «Хохряковский ЦПС – Тюменская КС» на участке 30-64 км

Чертеж красных линий,
 границ зон планируемого размещения линейных объектов
 по проекту:
 "Строительство трассы ВЛ 6 кВ (в габаритах 35 кВ)
 для электроснабжения электрохимзащиты газопровода
 "Хохряковский ЦПС – Тюменская КС" на участке 30-64 км"
 Землепользователь АО "СибурТюменьГаз"
 Масштаб 1:2 000



УСЛОВНЫЕ ОБОЗНАЧЕНИЯ

границы территории, в отношении которой осуществляется подготовка проекта планировки (устанавливаемые красные линии);

• 10 номера характерных точек красных линий;

границы зон планируемого размещения линейных объектов;

земельные участки, согласно сведениям государственного кадастра недвижимости;

границы планируемых элементов планировочной структуры

1 номер линейного объекта;

1 номер зоны планируемого размещения объектов/площадь зоны размещения;
 0,9530 га

86:04:0000001:35405 кадастровый номер земельного участка

границы зон с особыми условиями использования территорий
 Охранная зона ВЛ-6кВ (в габаритах 35кВ)

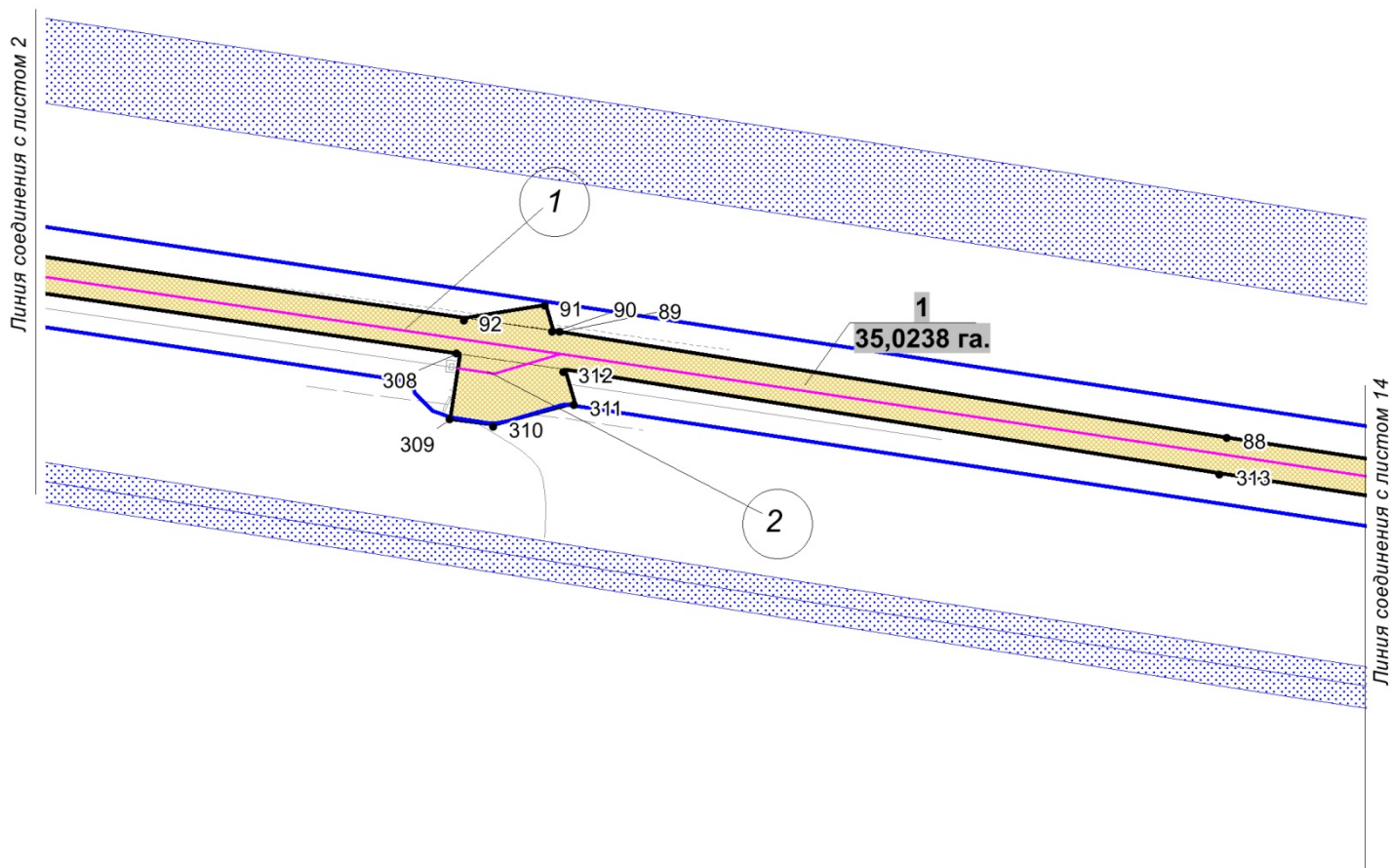
Экспликация проектируемых линейных объектов

- 1 ВЛ-6кВ в габаритах 35кВ
- 2 Отпайки от ВЛ 6кВ в габаритах 35кВ

Экспликация зон планируемого размещения линейных объектов

- 1 Строительство трассы ВЛ 6 кВ (в габаритах 35 кВ) для электроснабжения электрохимзащиты газопровода «Хохряковский ЦПС – Тюменская КС» на участке 30-64 км

Чертеж красных линий,
 границ зон планируемого размещения линейных объектов
 по проекту:
 "Строительство трассы ВЛ 6 кВ (в габаритах 35 кВ)
 для электроснабжения электрохимзащиты газопровода
 "Хохряковский ЦПС – Тюменская КС" на участке 30-64 км"
 Землепользователь АО "СибурТюменьГаз"
 Масштаб 1:2 000



УСЛОВНЫЕ ОБОЗНАЧЕНИЯ

границы территории, в отношении которой осуществляется подготовка проекта планировки (устанавливаемые красные линии);

• 10 номера характерных точек красных линий;

границы зон планируемого размещения линейных объектов;

земельные участки, согласно сведениям государственного кадастра недвижимости;

границы планируемых элементов планировочной структуры

номер линейного объекта;

номер зоны планируемого размещения объектов/площадь зоны размещения;

86:04:0000001:35405 кадастровый номер земельного участка

границы зон с особыми условиями использования территорий
 Охранная зона ВЛ-6кВ (в габаритах 35кВ)

Экспликация проектируемых линейных объектов

- 1 ВЛ-6кВ в габаритах 35кВ
- 2 Отпайки от ВЛ 6кВ в габаритах 35кВ

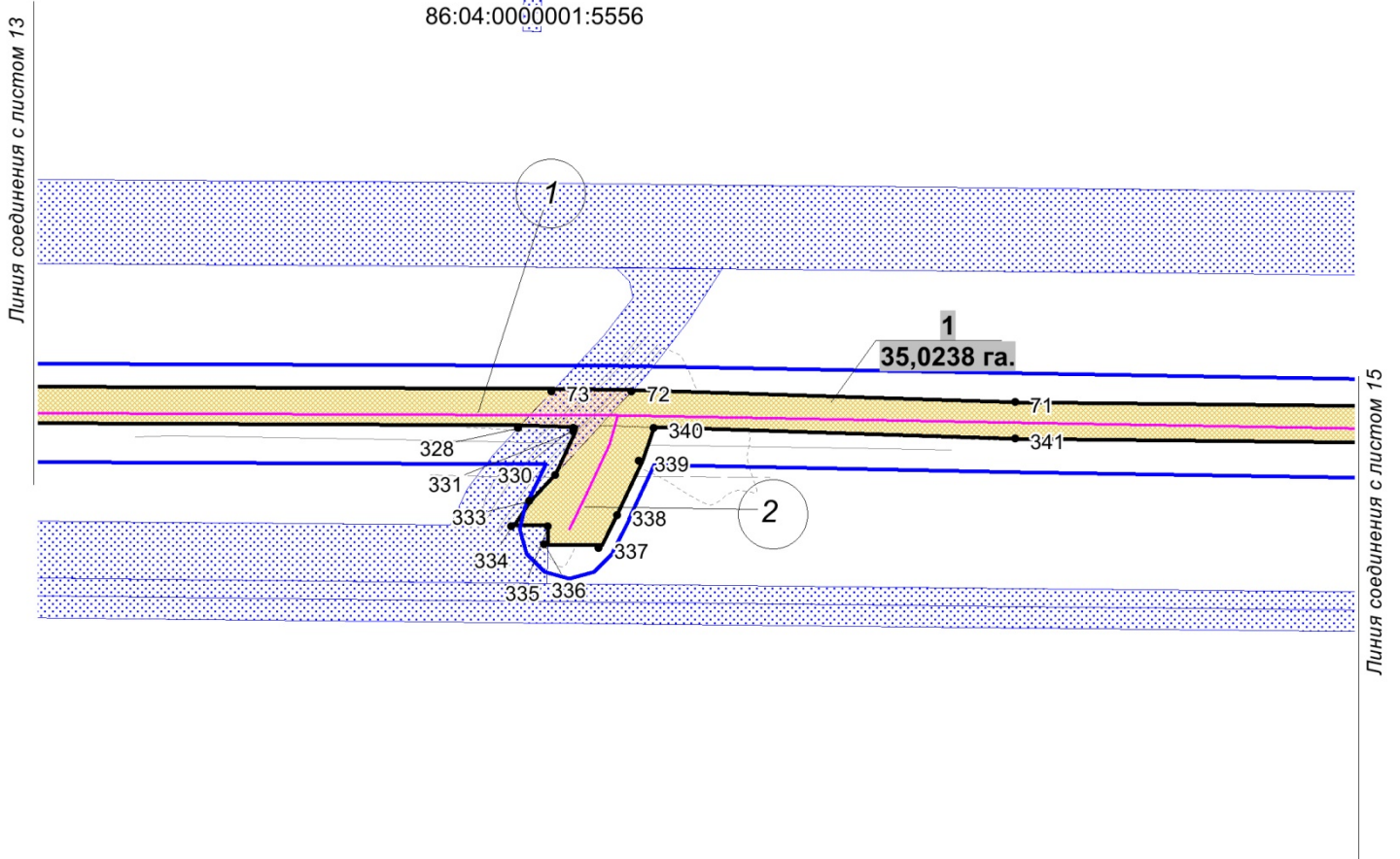
Экспликация зон планируемого размещения линейных объектов

- 1 Строительство трассы ВЛ 6 кВ (в габаритах 35 кВ) для электроснабжения электрохимзащиты газопровода «Хохряковский ЦПС – Тюменская КС» на участке 30-64 км

Чертеж красных линий,
 границ зон планируемого размещения линейных объектов
 по проекту:

"Строительство трассы ВЛ 6 кВ (в габаритах 35 кВ)
 для электроснабжения электрохимзащиты газопровода
 "Хохряковский ЦПС – Тюменская КС" на участке 30-64 км"
 Землепользователь АО "СибурТюменьГаз"
 Масштаб 1:2 000

86:04:0000001:5556



УСЛОВНЫЕ ОБОЗНАЧЕНИЯ

границы территории, в отношении которой осуществляется подготовка проекта планировки (устанавливаемые красные линии);

• 10 номера характерных точек красных линий;

границы зон планируемого размещения линейных объектов;

земельные участки, согласно сведениям государственного кадастра недвижимости;

границы планируемых элементов планировочной структуры

номер линейного объекта;

номер зоны планируемого размещения объектов/площадь зоны размещения;

86:04:0000001:35405 кадастровый номер земельного участка

границы зон с особыми условиями использования территорий
 Охранная зона ВЛ-6кВ (в габаритах 35кВ)

Экспликация проектируемых линейных объектов

- 1 ВЛ-6кВ в габаритах 35кВ
- 2 Отпайки от ВЛ 6кВ в габаритах 35кВ

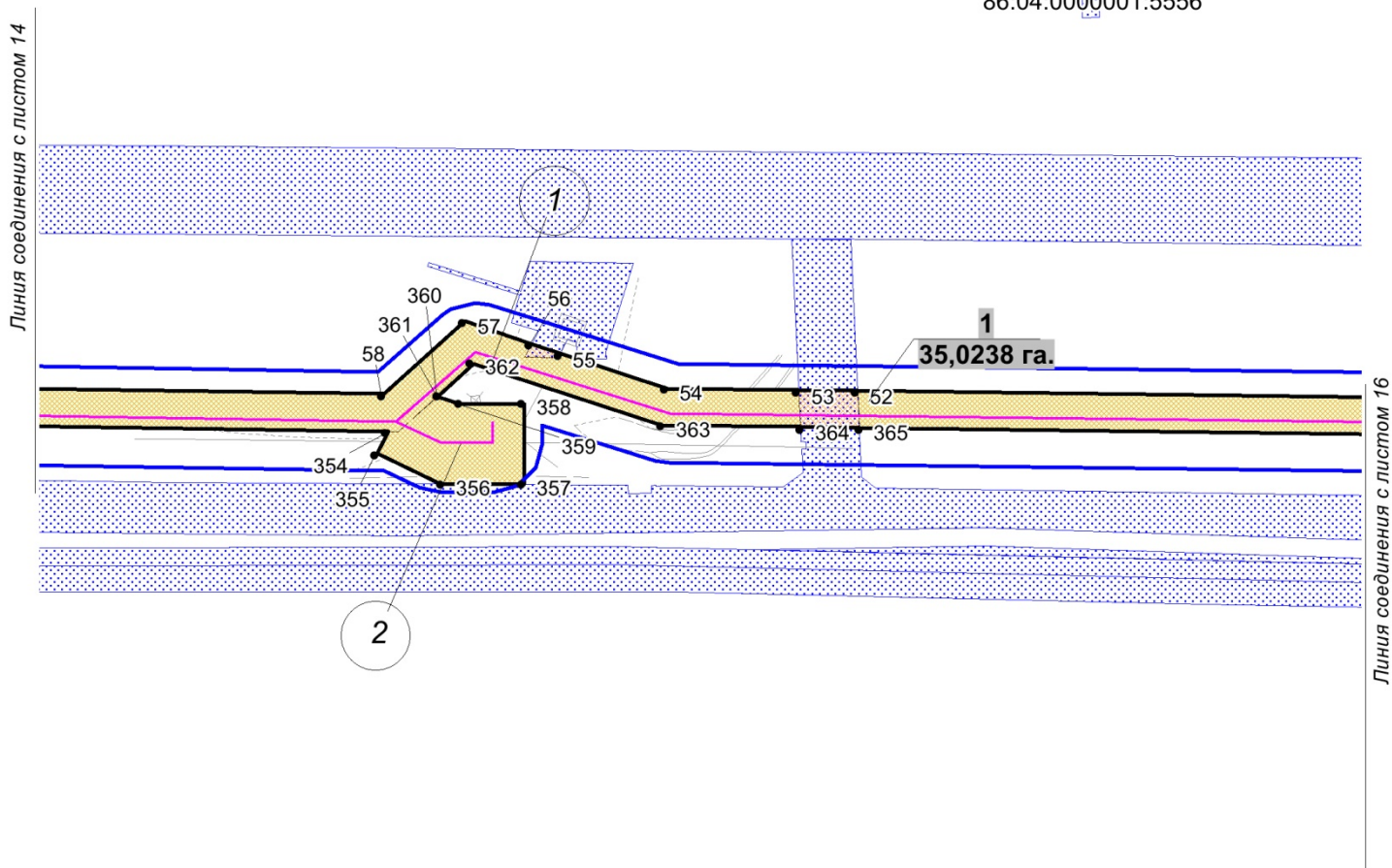
Экспликация зон планируемого размещения линейных объектов

- 1 Строительство трассы ВЛ 6 кВ (в габаритах 35 кВ) для электроснабжения электрохимзащиты газопровода «Хохряковский ЦПС – Тюменская КС» на участке 30-64 км


Чертеж красных линий,
 границ зон планируемого размещения линейных объектов
 по проекту:

"Строительство трассы ВЛ 6 кВ (в габаритах 35 кВ)
 для электроснабжения электрохимзащиты газопровода
 "Хохряковский ЦПС – Тюменская КС" на участке 30-64 км"
 Землепользователь АО "СибурТюменьГаз"
 Масштаб 1:2 000


86:04:000001:5556





УСЛОВНЫЕ ОБОЗНАЧЕНИЯ


 границы территории, в отношении которой осуществляется подготовка проекта планировки (устанавливаемые красные линии);


• 10 номера характерных точек красных линий;

 границы зон планируемого размещения линейных объектов;


 земельные участки, согласно сведениям государственного кадастра недвижимости;

 границы планируемых элементов планировочной структуры

 номер линейного объекта;

 номер зоны планируемого размещения объектов/площадь зоны размещения;

86:04:000001:35405 кадастровый номер земельного участка

 границы зон с особыми условиями использования территорий
 Охранная зона ВЛ-6кВ (в габаритах 35кВ)

Экспликация проектируемых линейных объектов

- 1 ВЛ-6кВ в габаритах 35кВ
- 2 Отпайки от ВЛ 6кВ в габаритах 35кВ

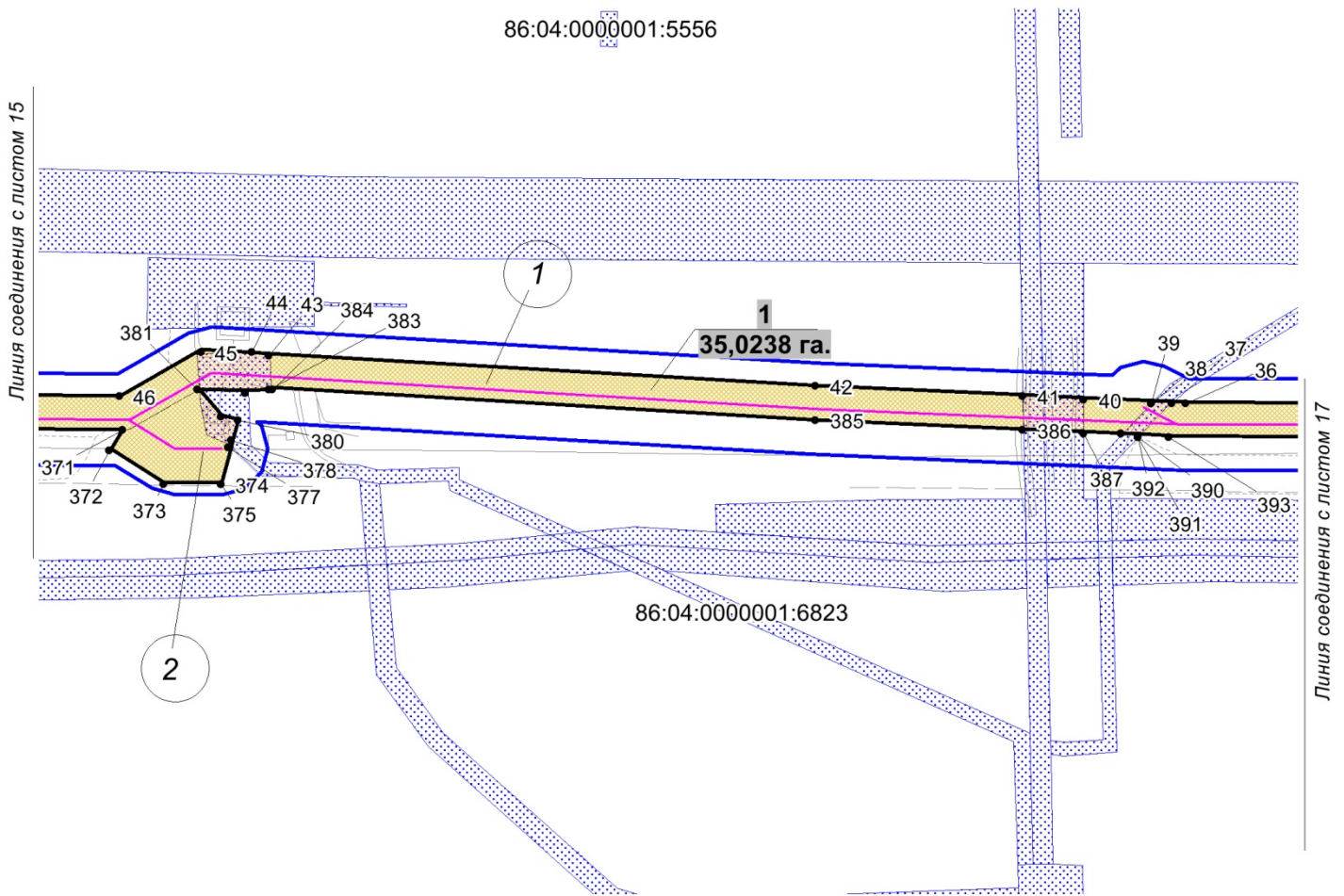
Экспликация зон планируемого размещения линейных объектов

- 1 Строительство трассы ВЛ 6 кВ (в габаритах 35 кВ) для электроснабжения электрохимзащиты газопровода «Хохряковский ЦПС – Тюменская КС» на участке 30-64 км


Чертеж красных линий,
 границ зон планируемого размещения линейных объектов
 по проекту:

"Строительство трассы ВЛ 6 кВ (в габаритах 35 кВ)
 для электроснабжения электрохимзащиты газопровода
 "Хохряковский ЦПС – Тюменская КС" на участке 30-64 км"
 Землепользователь АО "СибурТюменьГаз"
 Масштаб 1:2 000


86:04:0000001:5556





УСЛОВНЫЕ ОБОЗНАЧЕНИЯ

 границы территории, в отношении которой осуществляется подготовка проекта планировки (устанавливаемые красные линии);


• 10 номера характерных точек красных линий;

 границы зон планируемого размещения линейных объектов;


 земельные участки, согласно сведениям государственного кадастра недвижимости;

 границы планируемых элементов планировочной структуры

 номер линейного объекта;

 номер зоны планируемого размещения объектов/площадь зоны размещения;

86:04:0000001:35405 кадастровый номер земельного участка

 границы зон с особыми условиями использования территорий
 Охранная зона ВЛ-6кВ (в габаритах 35кВ)

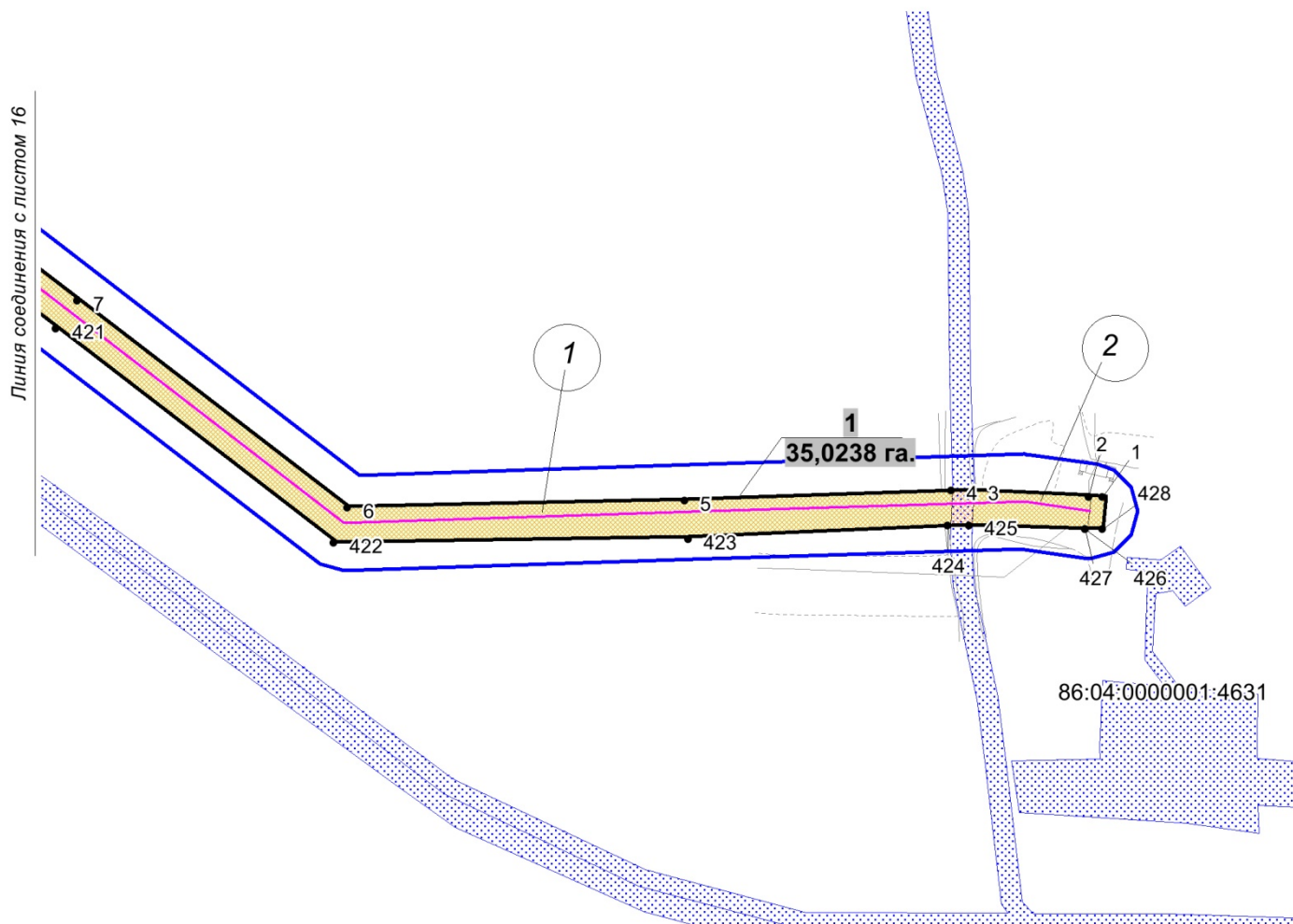
Экспликация проектируемых линейных объектов

- 1 ВЛ-6кВ в габаритах 35кВ
- 2 Отпайки от ВЛ 6кВ в габаритах 35кВ

Экспликация зон планируемого размещения линейных объектов

- 1 Строительство трассы ВЛ 6 кВ (в габаритах 35 кВ) для электроснабжения электрохимзащиты газопровода «Хохряковский ЦПС – Тюменская КС» на участке 30-64 км

Чертеж красных линий,
 границ зон планируемого размещения линейных объектов
 по проекту:
 "Строительство трассы ВЛ 6 кВ (в габаритах 35 кВ)
 для электроснабжения электрохимзащиты газопровода
 "Хохряковский ЦПС – Тюменская КС" на участке 30-64 км"
 Землепользователь АО "СибурТюменьГаз"
 Масштаб 1:2 000



УСЛОВНЫЕ ОБОЗНАЧЕНИЯ

границы территории, в отношении которой осуществляется подготовка проекта планировки (устанавливаемые красные линии);

• 10 номера характерных точек красных линий;

границы зон планируемого размещения линейных объектов;

земельные участки, согласно сведениям государственного кадастра недвижимости;

границы планируемых элементов планировочной структуры

номер линейного объекта;

номер зоны планируемого размещения объектов/площадь зоны размещения;

86:04:0000001:35405 кадастровый номер земельного участка

границы зон с особыми условиями использования территорий
 Охранная зона ВЛ-6кВ (в габаритах 35кВ)

Экспликация проектируемых линейных объектов

- 1 ВЛ-6кВ в габаритах 35кВ
- 2 Отпайки от ВЛ 6кВ в габаритах 35кВ

Экспликация зон планируемого размещения линейных объектов

- 1 Строительство трассы ВЛ 6 кВ (в габаритах 35 кВ) для электроснабжения электрохимзащиты газопровода «Хохряковский ЦПС – Тюменская КС» на участке 30-64 км

Каталог координат характерных точек устанавливаемых красных линий

Номер	X	Y
1	1013252,38	4536992,95
2	1013252,73	4536988,77
3	1013254,35	4536955,35
4	1013254,15	4536949,31
5	1013251,59	4536873,86
6	1013249,48	4536777,23
7	1013308,89	4536700,27
8	1013532,03	4536409,00
9	1013676,21	4536223,15
10	1013686,07	4536210,43
11	1013713,47	4536175,12
12	1014780,31	4534785,82
13	1014842,10	4534705,23
14	1014857,61	4534685,01
15	1014994,82	4534506,05
16	1015085,12	4534390,73
17	1015175,32	4534254,52
18	1015183,82	4534241,62
19	1015194,75	4534225,03
20	1015248,48	4534143,50
21	1015255,17	4534128,90
22	1015283,80	4533990,03
23	1015317,81	4533822,18
24	1015351,85	4533654,35
25	1015387,02	4533487,55
26	1015488,16	4532994,68
27	1015511,82	4532884,52
28	1015562,58	4532736,68
29	1015614,51	4532586,25
30	1015672,57	4532429,15
31	1015672,04	4532251,12
32	1015674,04	4531883,75
33	1015676,07	4531741,78
34	1015676,45	4531541,23
35	1015677,42	4531401,94
36	1015678,51	4531281,29
37	1015678,57	4531277,09
38	1015678,77	4531271,76
39	1015678,79	4531271,77
40	1015679,71	4531251,00
41	1015680,50	4531233,09
42	1015683,17	4531172,90
43	1015692,72	4531011,40
44	1015693,04	4531006,12
45	1015693,92	4530991,13
46	1015680,25	4530967,18
47	1015681,40	4530848,35
48	1015683,19	4530672,85
49	1015683,48	4530640,09
50	1015683,62	4530623,92
51	1015683,75	4530609,58
52	1015687,68	4530295,72
53	1015687,88	4530279,67
54	1015688,33	4530243,93
55	1015697,87	4530214,59
56	1015700,41	4530206,79
57	1015706,68	4530188,61

Номер	X	Y
58	1015686,91	4530166,57
59	1015691,51	4529843,27
60	1015694,49	4529666,73
61	1015695,29	4529622,05
62	1015695,57	4529605,99
63	1015697,47	4529495,47
64	1015700,50	4529325,77
65	1015702,34	4529143,38
66	1015704,14	4528982,12
67	1015704,31	4528966,02
68	1015704,88	4528915,28
69	1015708,18	4528773,82
70	1015711,19	4528599,90
71	1015713,08	4528421,78
72	1015716,44	4528316,26
73	1015716,69	4528294,72
74	1015717,39	4528131,33
75	1015718,34	4527972,34
76	1015719,54	4527424,60
77	1015718,96	4526923,21
78	1015721,10	4526767,41
79	1015723,02	4526582,37
80	1015726,08	4526398,91
81	1015729,08	4526205,86
82	1015731,07	4526027,66
83	1015731,93	4525843,19
84	1015736,25	4525646,22
85	1015765,84	4525464,01
86	1015794,61	4525283,02
87	1015846,59	4524917,83
88	1015874,24	4524735,29
89	1015903,05	4524553,78
90	1015903,42	4524551,24
91	1015910,43	4524549,16
92	1015906,92	4524527,21
93	1015929,63	4524371,17
94	1015957,32	4524189,68
95	1016011,45	4523822,31
96	1016013,79	4523806,43
97	1016025,47	4523727,18
98	1016067,05	4523452,03
99	1016174,76	4522722,91
100	1016203,62	4522534,53
101	1016275,97	4522050,87
102	1016280,68	4522019,41
103	1016313,72	4521798,55
104	1016360,74	4521476,11
105	1016375,68	4521381,88
106	1016486,17	4521072,25
107	1016680,28	4520539,95
108	1016741,99	4520370,81
109	1016749,16	4520351,16
110	1016754,76	4520335,82
111	1016772,37	4520287,56
112	1016805,26	4520194,86
113	1016870,00	4520018,55
114	1016878,55	4519994,86

Номер	X	Y
115	1016884,16	4519979,31
116	1016989,59	4519687,08
117	1017021,12	4519650,07
118	1017026,05	4519641,58
119	1017014,51	4519615,54
120	1017131,11	4519291,52
121	1017193,41	4519118,07
122	1017198,06	4519111,81
123	1017208,08	4519098,27
124	1017232,64	4519065,41
125	1017220,76	4519043,39
126	1017409,94	4518516,16
127	1017473,64	4518339,41
128	1017659,30	4517826,66
129	1017714,41	4517676,15
130	1017744,86	4517475,26
131	1017747,27	4517459,36
132	1017782,45	4517227,29
133	1017841,96	4516864,06
134	1017928,46	4516308,36
135	1018011,82	4515778,17
136	1018067,06	4515419,82
137	1018096,34	4515239,04
138	1018235,26	4514363,34
139	1018264,60	4514183,63
140	1018293,96	4514000,73
141	1018448,41	4513035,30
142	1018500,70	4512710,12
143	1018534,60	4512566,22
144	1018654,32	4512053,10
145	1018776,19	4511527,82
146	1018859,70	4511174,89
147	1018955,70	4510765,21
148	1018955,70	4510765,21
149	1018965,38	4510744,97
150	1018961,11	4510741,96
151	1019044,56	4510379,53
152	1019103,97	4510124,21
153	1019107,60	4510108,58
154	1019216,28	4509639,10
155	1019381,51	4508919,48
156	1019462,19	4508567,91
157	1019464,19	4508559,19
158	1019499,49	4508413,59
159	1019572,31	4508102,15
160	1019615,34	4507918,27
161	1019698,10	4507559,09
162	1019866,80	4506847,41
163	1020034,91	4506119,51
164	1020128,02	4505706,27
165	1020172,24	4505595,69
166	1020195,45	4505543,43
167	1020197,47	4505538,85
168	1020205,31	4505521,20
169	1020209,64	4505511,47
170	1020228,83	4505468,23
171	1020569,65	4504709,71
172	1020622,90	4504592,79
173	1020631,16	4504574,60

Номер	X	Y
174	1020670,46	4504488,16
175	1020676,97	4504473,51
176	1020680,02	4504474,88
177	1020690,62	4504451,43
178	1020686,65	4504449,86
179	1020677,75	4504446,32
180	1020675,96	4504445,59
181	1020665,75	4504467,71
182	1020665,48	4504468,38
183	1020668,11	4504469,55
184	1020661,48	4504484,11
185	1020622,11	4504570,34
186	1020613,84	4504588,53
187	1020560,63	4504705,57
188	1020219,70	4505464,16
189	1020200,55	4505507,27
190	1020196,23	4505517,01
191	1020188,26	4505534,93
192	1020186,24	4505539,52
193	1020163,01	4505591,82
194	1020118,45	4505703,28
195	1020027,30	4506108,80
196	1020022,78	4506108,72
197	1020021,91	4506112,62
198	1020021,48	4506114,55
199	1020018,21	4506129,24
200	1020022,63	4506129,24
201	1019858,53	4506839,37
202	1019853,69	4506838,28
203	1019852,88	4506841,85
204	1019852,42	4506843,86
205	1019849,26	4506857,78
206	1019853,98	4506858,69
207	1019688,39	4507556,81
208	1019607,65	4507907,12
209	1019607,63	4507907,18
210	1019602,84	4507907,07
211	1019567,51	4507904,58
212	1019563,17	4507924,01
213	1019599,11	4507926,92
214	1019603,00	4507927,12
215	1019562,57	4508099,87
216	1019489,77	4508411,26
217	1019456,85	4508547,02
218	1019445,58	4508544,58
219	1019440,24	4508563,11
220	1019452,41	4508565,77
221	1019371,77	4508917,23
222	1019206,54	4509636,85
223	1019100,90	4510093,22
224	1019098,10	4510092,69
225	1019097,57	4510096,68
226	1019097,47	4510098,75
227	1019096,67	4510105,47
228	1019095,87	4510112,56
229	1019094,12	4510122,41
230	1019034,82	4510377,27
231	1018952,28	4510735,73
232	1018946,07	4510731,35

Номер	X	Y
233	1018941,50	4510739,70
234	1018940,45	4510741,61
235	1018934,28	4510752,88
236	1018946,59	4510760,25
237	1018850,06	4511172,51
238	1018766,52	4511525,52
239	1018644,61	4512050,82
240	1018524,94	4512563,91
241	1018490,87	4512708,18
242	1018438,56	4513033,70
243	1018285,70	4513989,04
244	1018273,07	4513987,19
245	1018269,28	4514007,59
246	1018282,36	4514009,86
247	1018254,74	4514182,03
248	1018225,39	4514361,74
249	1018086,46	4515237,45
250	1018057,19	4515418,24
251	1018001,94	4515776,64
252	1017918,58	4516306,81
253	1017832,08	4516862,48
254	1017772,57	4517225,76
255	1017737,43	4517457,51
256	1017735,02	4517473,42
257	1017704,68	4517673,57
258	1017649,91	4517823,24
259	1017464,23	4518336,01
260	1017400,54	4518512,78
261	1017211,57	4519039,39
262	1017206,68	4519033,19
263	1017186,55	4519058,16
264	1017205,30	4519069,31
265	1017216,31	4519056,31
266	1017220,67	4519064,54
267	1017198,09	4519094,97
268	1017188,05	4519108,51
269	1017184,50	4519113,30
270	1017121,71	4519288,14
271	1017007,59	4519604,91
272	1016990,74	4519609,77
273	1016977,27	4519644,81
274	1016994,45	4519651,00
275	1017008,96	4519628,00
276	1017014,69	4519640,96
277	1017012,85	4519644,21
278	1016980,84	4519681,92
279	1016873,86	4519978,34
280	1016868,24	4519993,90
281	1016860,59	4520015,12
282	1016795,86	4520191,47
283	1016762,96	4520284,15
284	1016744,61	4520334,43
285	1016739,02	4520349,77
286	1016732,59	4520367,38
287	1016670,84	4520536,63
288	1016480,02	4521059,93
289	1016471,68	4521059,60

Номер	X	Y
290	1016450,42	4521049,79
291	1016443,24	4521067,43
292	1016470,64	4521079,55
293	1016472,92	4521079,64
294	1016472,92	4521079,64
295	1016365,96	4521379,38
296	1016350,86	4521474,58
297	1016303,83	4521797,08
298	1016271,32	4522014,44
299	1016266,61	4522045,90
300	1016193,74	4522533,04
301	1016164,88	4522721,41
302	1016057,17	4523450,54
303	1016015,58	4523725,71
304	1016004,09	4523803,73
305	1016001,75	4523819,60
306	1015947,44	4524188,20
307	1015919,74	4524369,69
308	1015897,03	4524525,73
309	1015879,24	4524523,13
310	1015877,65	4524535,05
311	1015883,59	4524557,12
312	1015892,83	4524554,38
313	1015864,36	4524733,75
314	1015836,70	4524916,35
315	1015784,72	4525281,49
316	1015755,96	4525462,42
317	1015726,30	4525645,18
318	1015721,93	4525843,08
319	1015721,07	4526027,60
320	1015719,08	4526205,72
321	1015716,08	4526398,75
322	1015713,02	4526582,23
323	1015711,10	4526767,30
324	1015708,96	4526923,11
325	1015709,54	4527424,60
326	1015708,34	4527972,29
327	1015707,39	4528131,28
328	1015706,73	4528285,50
329	1015706,28	4528300,77
330	1015706,21	4528300,75
331	1015705,07	4528300,43
332	1015693,45	4528295,03
333	1015686,14	4528288,28
334	1015679,30	4528283,66
335	1015679,27	4528293,12
336	1015674,07	4528292,99
337	1015673,88	4528307,76
338	1015682,61	4528312,04
339	1015697,35	4528318,89
340	1015706,25	4528322,05
341	1015703,08	4528421,55
342	1015701,19	4528599,75
343	1015698,18	4528773,61
344	1015694,87	4528915,13
345	1015694,30	4528966,26
346	1015694,12	4528982,36

Номер	X	Y
347	1015692,33	4529143,28
348	1015690,52	4529325,67
349	1015687,51	4529495,30
350	1015685,56	4529606,36
351	1015685,28	4529622,43
352	1015684,50	4529666,56
353	1015681,56	4529843,11
354	1015676,58	4530167,86
355	1015670,63	4530164,76
356	1015662,26	4530182,25
357	1015662,14	4530204,63
358	1015684,04	4530204,87
359	1015684,04	4530187,55
360	1015686,09	4530181,10
361	1015686,09	4530181,10
362	1015695,06	4530190,99
363	1015678,35	4530242,26
364	1015677,88	4530280,13
365	1015677,67	4530296,18
366	1015673,75	4530609,49
367	1015673,61	4530625,59
368	1015673,46	4530642,01
369	1015673,19	4530672,75
370	1015671,40	4530848,25
371	1015670,24	4530968,00
372	1015664,54	4530964,50
373	1015654,64	4530980,22
374	1015654,59	4530997,07
375	1015654,59	4530997,10
376	1015665,14	4530999,93
377	1015665,15	4530999,93
378	1015667,54	4531000,57
379	1015673,25	4531002,10
380	1015674,59	4530997,13
381	1015682,11	4530990,61
382	1015681,87	4531004,89
383	1015682,16	4531011,70
384	1015682,64	4531012,41
385	1015673,19	4531172,38
386	1015670,49	4531233,30
387	1015669,70	4531251,00
388	1015669,18	4531262,61
389	1015669,20	4531262,63
390	1015668,97	4531267,92
391	1015668,97	4531267,99
392	1015668,95	4531267,97
393	1015668,55	4531276,89
394	1015667,44	4531401,86
395	1015666,49	4531541,19
396	1015666,08	4531741,67
397	1015664,04	4531883,65
398	1015661,86	4532251,17
399	1015662,40	4532427,35
400	1015605,11	4532582,84
401	1015552,99	4532733,40
402	1015501,89	4532882,11
403	1015478,38	4532992,62

Номер	X	Y
404	1015377,23	4533485,52
405	1015342,05	4533652,34
406	1015308,01	4533820,20
407	1015274,00	4533988,04
408	1015244,41	4534131,51
409	1015182,42	4534225,58
410	1015171,50	4534242,15
411	1015166,98	4534249,01
412	1015077,04	4534384,82
413	1014986,92	4534499,91
414	1014849,69	4534678,89
415	1014834,39	4534698,85
416	1014772,38	4534779,73
417	1013705,55	4536169,02
418	1013678,35	4536204,08
419	1013668,46	4536216,83
420	1013524,11	4536402,89
421	1013300,95	4536694,18
422	1013239,40	4536773,90
423	1013240,90	4536874,11
424	1013244,13	4536948,84
425	1013244,33	4536954,87
426	1013243,22	4536987,79
427	1013243,33	4536987,80
428	1013243,22	4536992,08

2. Положение о размещении линейных объектов

2.1. Наименование, основные характеристики (категория, протяженность, проектная мощность, пропускная способность, грузонапряженность, интенсивность движения) и назначение планируемых для размещения линейных объектов.

Проектом планировки территории для размещения линейного объекта, расположенного на территории Нижневартовского района Ханты-Мансийского автономного округа – Югры «Строительство трассы ВЛ 6 кВ (в габаритах 35 кВ) для электроснабжения электрохимзащиты газопровода «Хохряковский ЦПС – Тюменская КС» на участке 30-64 км» (далее – проектируемый объект) предусматривается строительство ВЛ-6кВ в габаритах 35 кВ и 17 отпаяк от ВЛ 6кВ в габаритах 35кВ до точек подключения.

Назначение ВЛ-6кВ – повышение надежности электроснабжения узлов задвижек и станций катодной защиты газо- и нефтепроводов.

Характеристики проектируемого объекта

Таблица 1

№ п/п	Наименование	Технико-экономические показатели проектируемого объекта
1	2	3
1	ВЛ-6кВ в габаритах 35 кВ	Высоковольтная линия ВЛ-6кВ в габаритах 35 кВ протяженностью 33 950,6 км. ВЛ-6кВ в габаритах 35 кВ – 33 950,6 км. ВЛ-6кВ отпайка оп.562 - оп.1 – 0,019 км. ВЛ-6кВ отпайка от оп.42 – 0,011 км. ВЛ-6кВ отпайка оп.46 - 46/1– 0,030 км. ВЛ-6кВ отпайка оп.52 - оп.52/2– 0,030 км. ВЛ-6кВ отпайка оп.63 - оп.63/1 – 0,030 км. ВЛ-6кВ отпайка оп.84 - оп.84/1 – 0,030 км. ВЛ-6кВ отпайка оп.104 - оп.104/2 – 0,008 км. ВЛ-6кВ отпайка оп.115 - оп.115/2 – 0,040 км. ВЛ-6кВ отпайка оп.120 - оп.120/2 – 0,024 км. ВЛ-6кВ отпайка оп.149 - оп.149/1 – 0,013 км. ВЛ-6кВ отпайка оп.168 - оп.168/1 – 0,010 км. ВЛ-6кВ отпайка оп.173 - оп.173/1 – 0,010 км. ВЛ-6кВ отпайка оп.182 - оп.182/1 – 0,010 км. ВЛ-6кВ отпайка оп.186 - оп.186/2 – 0,010 км. ВЛ-6кВ отпайка оп.192 - оп.192/1 – 0,010 км. ВЛ-6кВ отпайка оп.196 - оп.196/1 – 0,010 км. ВЛ-6кВ отпайка оп.208 - оп.15– 0,020 км. Категория электроснабжения - 3.

2.2 Перечень субъектов Российской Федерации, перечень муниципальных районов, городских округов в составе субъектов Российской Федерации, перечень поселений, населенных пунктов, внутригородских территорий городов федерального значения, на территориях которых устанавливаются зоны планируемого размещения линейных объектов.

Зона планируемого размещения проектируемого объекта находится на землях лесного фонда Нижневартковского лесничества, Излучинского участкового лесничества, Колек-Еганского урочища Нижневартковского района Ханты-Мансийского автономного округа – Югры.

В географическом отношении территория проектируемого объекта находится в 29 километрах от д. Колекъеган, в 75 километрах от с.Большетархово, в 110 километрах от г.Нижневартовск.

2.3 Перечень координат характерных точек границ зон планируемого размещения линейных объектов.

Номер	X	Y
1	1013252,38	4536992,95
2	1013252,73	4536988,77
3	1013254,35	4536955,35
4	1013254,15	4536949,31
5	1013251,59	4536873,86
6	1013249,48	4536777,23
7	1013308,89	4536700,27
8	1013532,03	4536409,00
9	1013676,21	4536223,15
10	1013686,07	4536210,43
11	1013713,47	4536175,12
12	1014780,31	4534785,82
13	1014842,10	4534705,23
14	1014857,61	4534685,01
15	1014994,82	4534506,05
16	1015085,12	4534390,73
17	1015175,32	4534254,52
18	1015183,82	4534241,62
19	1015194,75	4534225,03
20	1015248,48	4534143,50
21	1015255,17	4534128,90
22	1015283,80	4533990,03
23	1015317,81	4533822,18
24	1015351,85	4533654,35
25	1015387,02	4533487,55
26	1015488,16	4532994,68
27	1015511,82	4532884,52
28	1015562,58	4532736,68
29	1015614,51	4532586,25
30	1015672,57	4532429,15
31	1015672,04	4532251,12
32	1015674,04	4531883,75
33	1015676,07	4531741,78
34	1015676,45	4531541,23
35	1015677,42	4531401,94
71	1015713,08	4528421,78
72	1015716,44	4528316,26

Номер	X	Y
36	1015678,51	4531281,29
37	1015678,57	4531277,09
38	1015678,77	4531271,76
39	1015678,79	4531271,77
40	1015679,71	4531251,00
41	1015680,50	4531233,09
42	1015683,17	4531172,90
43	1015692,72	4531011,40
44	1015693,04	4531006,12
45	1015693,92	4530991,13
46	1015680,25	4530967,18
47	1015681,40	4530848,35
48	1015683,19	4530672,85
49	1015683,48	4530640,09
50	1015683,62	4530623,92
51	1015683,75	4530609,58
52	1015687,68	4530295,72
53	1015687,88	4530279,67
54	1015688,33	4530243,93
55	1015697,87	4530214,59
56	1015700,41	4530206,79
57	1015706,68	4530188,61
58	1015686,91	4530166,57
59	1015691,51	4529843,27
60	1015694,49	4529666,73
61	1015695,29	4529622,05
62	1015695,57	4529605,99
63	1015697,47	4529495,47
64	1015700,50	4529325,77
65	1015702,34	4529143,38
66	1015704,14	4528982,12
67	1015704,31	4528966,02
68	1015704,88	4528915,28
69	1015708,18	4528773,82
70	1015711,19	4528599,90
120	1017131,11	4519291,52
121	1017193,41	4519118,07

73	1015716,69	4528294,72
74	1015717,39	4528131,33
75	1015718,34	4527972,34
76	1015719,54	4527424,60
77	1015718,96	4526923,21
78	1015721,10	4526767,41
79	1015723,02	4526582,37
80	1015726,08	4526398,91
81	1015729,08	4526205,86
82	1015731,07	4526027,66
83	1015731,93	4525843,19
84	1015736,25	4525646,22
85	1015765,84	4525464,01
86	1015794,61	4525283,02
87	1015846,59	4524917,83
88	1015874,24	4524735,29
89	1015903,05	4524553,78
90	1015903,42	4524551,24
91	1015910,43	4524549,16
92	1015906,92	4524527,21
93	1015929,63	4524371,17
94	1015957,32	4524189,68
95	1016011,45	4523822,31
96	1016013,79	4523806,43
97	1016025,47	4523727,18
98	1016067,05	4523452,03
99	1016174,76	4522722,91
100	1016203,62	4522534,53
101	1016275,97	4522050,87
102	1016280,68	4522019,41
103	1016313,72	4521798,55
104	1016360,74	4521476,11
105	1016375,68	4521381,88
106	1016486,17	4521072,25
107	1016680,28	4520539,95
108	1016741,99	4520370,81
109	1016749,16	4520351,16
110	1016754,76	4520335,82
111	1016772,37	4520287,56
112	1016805,26	4520194,86
113	1016870,00	4520018,55
114	1016878,55	4519994,86
115	1016884,16	4519979,31
116	1016989,59	4519687,08
117	1017021,12	4519650,07
118	1017026,05	4519641,58
119	1017014,51	4519615,54
169	1020209,64	4505511,47
170	1020228,83	4505468,23

122	1017198,06	4519111,81
123	1017208,08	4519098,27
124	1017232,64	4519065,41
125	1017220,76	4519043,39
126	1017409,94	4518516,16
127	1017473,64	4518339,41
128	1017659,30	4517826,66
129	1017714,41	4517676,15
130	1017744,86	4517475,26
131	1017747,27	4517459,36
132	1017782,45	4517227,29
133	1017841,96	4516864,06
134	1017928,46	4516308,36
135	1018011,82	4515778,17
136	1018067,06	4515419,82
137	1018096,34	4515239,04
138	1018235,26	4514363,34
139	1018264,60	4514183,63
140	1018293,96	4514000,73
141	1018448,41	4513035,30
142	1018500,70	4512710,12
143	1018534,60	4512566,22
144	1018654,32	4512053,10
145	1018776,19	4511527,82
146	1018859,70	4511174,89
147	1018955,70	4510765,21
148	1018955,70	4510765,21
149	1018965,38	4510744,97
150	1018961,11	4510741,96
151	1019044,56	4510379,53
152	1019103,97	4510124,21
153	1019107,60	4510108,58
154	1019216,28	4509639,10
155	1019381,51	4508919,48
156	1019462,19	4508567,91
157	1019464,19	4508559,19
158	1019499,49	4508413,59
159	1019572,31	4508102,15
160	1019615,34	4507918,27
161	1019698,10	4507559,09
162	1019866,80	4506847,41
163	1020034,91	4506119,51
164	1020128,02	4505706,27
165	1020172,24	4505595,69
166	1020195,45	4505543,43
167	1020197,47	4505538,85
168	1020205,31	4505521,20
215	1019562,57	4508099,87
216	1019489,77	4508411,26

171	1020569,65	4504709,71
172	1020622,90	4504592,79
173	1020631,16	4504574,60
174	1020670,46	4504488,16
175	1020676,97	4504473,51
176	1020680,02	4504474,88
177	1020690,62	4504451,43
178	1020686,65	4504449,86
179	1020677,75	4504446,32
180	1020675,96	4504445,59
181	1020665,75	4504467,71
182	1020665,48	4504468,38
183	1020668,11	4504469,55
184	1020661,48	4504484,11
185	1020622,11	4504570,34
186	1020613,84	4504588,53
187	1020560,63	4504705,57
188	1020219,70	4505464,16
189	1020200,55	4505507,27
190	1020196,23	4505517,01
191	1020188,26	4505534,93
192	1020186,24	4505539,52
193	1020163,01	4505591,82
194	1020118,45	4505703,28
195	1020027,30	4506108,80
196	1020022,78	4506108,72
197	1020021,91	4506112,62
198	1020021,48	4506114,55
199	1020018,21	4506129,24
200	1020022,63	4506129,24
201	1019858,53	4506839,37
202	1019853,69	4506838,28
203	1019852,88	4506841,85
204	1019852,42	4506843,86
205	1019849,26	4506857,78
206	1019853,98	4506858,69
207	1019688,39	4507556,81
208	1019607,65	4507907,12
209	1019607,63	4507907,18
210	1019602,84	4507907,07
211	1019567,51	4507904,58
212	1019563,17	4507924,01
213	1019599,11	4507926,92
214	1019603,00	4507927,12
261	1017211,57	4519039,39
262	1017206,68	4519033,19

217	1019456,85	4508547,02
218	1019445,58	4508544,58
219	1019440,24	4508563,11
220	1019452,41	4508565,77
221	1019371,77	4508917,23
222	1019206,54	4509636,85
223	1019100,90	4510093,22
224	1019098,10	4510092,69
225	1019097,57	4510096,68
226	1019097,47	4510098,75
227	1019096,67	4510105,47
228	1019095,87	4510112,56
229	1019094,12	4510122,41
230	1019034,82	4510377,27
231	1018952,28	4510735,73
232	1018946,07	4510731,35
233	1018941,50	4510739,70
234	1018940,45	4510741,61
235	1018934,28	4510752,88
236	1018946,59	4510760,25
237	1018850,06	4511172,51
238	1018766,52	4511525,52
239	1018644,61	4512050,82
240	1018524,94	4512563,91
241	1018490,87	4512708,18
242	1018438,56	4513033,70
243	1018285,70	4513989,04
244	1018273,07	4513987,19
245	1018269,28	4514007,59
246	1018282,36	4514009,86
247	1018254,74	4514182,03
248	1018225,39	4514361,74
249	1018086,46	4515237,45
250	1018057,19	4515418,24
251	1018001,94	4515776,64
252	1017918,58	4516306,81
253	1017832,08	4516862,48
254	1017772,57	4517225,76
255	1017737,43	4517457,51
256	1017735,02	4517473,42
257	1017704,68	4517673,57
258	1017649,91	4517823,24
259	1017464,23	4518336,01
260	1017400,54	4518512,78
307	1015919,74	4524369,69
308	1015897,03	4524525,73

263	1017186,55	4519058,16
264	1017205,30	4519069,31
265	1017216,31	4519056,31
266	1017220,67	4519064,54
267	1017198,09	4519094,97
268	1017188,05	4519108,51
269	1017184,50	4519113,30
270	1017121,71	4519288,14
271	1017007,59	4519604,91
272	1016990,74	4519609,77
273	1016977,27	4519644,81
274	1016994,45	4519651,00
275	1017008,96	4519628,00
276	1017014,69	4519640,96
277	1017012,85	4519644,21
278	1016980,84	4519681,92
279	1016873,86	4519978,34
280	1016868,24	4519993,90
281	1016860,59	4520015,12
282	1016795,86	4520191,47
283	1016762,96	4520284,15
284	1016744,61	4520334,43
285	1016739,02	4520349,77
286	1016732,59	4520367,38
287	1016670,84	4520536,63
288	1016480,02	4521059,93
289	1016471,68	4521059,60
290	1016450,42	4521049,79
291	1016443,24	4521067,43
292	1016470,64	4521079,55
293	1016472,92	4521079,64
294	1016472,92	4521079,64
295	1016365,96	4521379,38
296	1016350,86	4521474,58
297	1016303,83	4521797,08
298	1016271,32	4522014,44
299	1016266,61	4522045,90
300	1016193,74	4522533,04
301	1016164,88	4522721,41
302	1016057,17	4523450,54
303	1016015,58	4523725,71
304	1016004,09	4523803,73
305	1016001,75	4523819,60
306	1015947,44	4524188,20
353	1015681,56	4529843,11
354	1015676,58	4530167,86

309	1015879,24	4524523,13
310	1015877,65	4524535,05
311	1015883,59	4524557,12
312	1015892,83	4524554,38
313	1015864,36	4524733,75
314	1015836,70	4524916,35
315	1015784,72	4525281,49
316	1015755,96	4525462,42
317	1015726,30	4525645,18
318	1015721,93	4525843,08
319	1015721,07	4526027,60
320	1015719,08	4526205,72
321	1015716,08	4526398,75
322	1015713,02	4526582,23
323	1015711,10	4526767,30
324	1015708,96	4526923,11
325	1015709,54	4527424,60
326	1015708,34	4527972,29
327	1015707,39	4528131,28
328	1015706,73	4528285,50
329	1015706,28	4528300,77
330	1015706,21	4528300,75
331	1015705,07	4528300,43
332	1015693,45	4528295,03
333	1015686,14	4528288,28
334	1015679,30	4528283,66
335	1015679,27	4528293,12
336	1015674,07	4528292,99
337	1015673,88	4528307,76
338	1015682,61	4528312,04
339	1015697,35	4528318,89
340	1015706,25	4528322,05
341	1015703,08	4528421,55
342	1015701,19	4528599,75
343	1015698,18	4528773,61
344	1015694,87	4528915,13
345	1015694,30	4528966,26
346	1015694,12	4528982,36
347	1015692,33	4529143,28
348	1015690,52	4529325,67
349	1015687,51	4529495,30
350	1015685,56	4529606,36
351	1015685,28	4529622,43
352	1015684,50	4529666,56
398	1015661,86	4532251,17
399	1015662,40	4532427,35

Координаты характерных точек границ зоны планируемого размещения совпадают с установленными красными линиями проектируемого объекта.

Координаты границ земельных участков, необходимых для размещения проектируемого объекта, в графических материалах определены в местной системе координат Ханты-Мансийского автономного округа – Югры МСК-86.

2.4 Перечень координат характерных точек границ зон планируемого размещения линейных объектов, подлежащих переносу (переустройству) из зон планируемого размещения объектов

Проектом планировки территории не предусматривается перенос (переустройство) капитальных объектов из зон планируемого размещения линейного объекта.

2.5 Предельные параметры разрешенного строительства, реконструкции объектов капитального строительства, входящих в состав линейных объектов в границах зон их планируемого размещения

Предельные (минимальные и (или) максимальные) размеры земельных участков и предельные параметры разрешенного строительства, реконструкции объектов капитального строительства не подлежат установлению.

Общая зона планируемого размещения проектируемого объекта составляет 35,0238 га.

Учитывая основные технические характеристики проектируемого объекта, проектом планировки территории определены границы зоны его планируемого размещения.

Границы зоны планируемого размещения объекта установлены в соответствии с требованиями действующих норм отвода земель и учтены при разработке проекта.

2.6 Информация о необходимости осуществления мероприятий по защите сохраняемых объектов капитального строительства (здание, строение, сооружение, объекты, строительство которых не завершено), существующих и строящихся на момент подготовки проекта планировки территории, а также объектов капитального строительства, планируемых к строительству в соответствии с ранее утвержденной документацией по планировке территории, от возможного негативного воздействия в связи с размещением линейных объектов

При строительстве проектируемого объекта предусматриваются мероприятия по защите действующих коммуникаций в местах пересечения от возможного негативного воздействия, в связи с размещением линейного объекта.

2.7 Информация о необходимости осуществления мероприятий по сохранению объектов культурного наследия от возможного негативного воздействия в связи с размещением линейных объектов

На территории размещения проектируемого объекта, объекты культурного наследия, включенные в Единый государственный реестр объектов культурного наследия Российской Федерации, выявленные объекты культурного наследия и объекты, обладающие признаками объекта культурного наследия, отсутствуют.

Проектируемый объект не попадает в границы территорий традиционного природопользования коренных малочисленных народов Севера регионального значения.

2.8 Информация о необходимости осуществления мероприятий по охране окружающей среды

Проектируемый объект расположен вне зон особо охраняемых природных территорий федерального, регионального и местного значения.

Реализация проекта не приведет к загрязнению территории района расположения объекта. Производство строительного-монтажных работ в границах отвода земель, позволит свести к минимуму воздействие на почвы, растительный и животный мир. По окончании строительства объекта предусматривается благоустройство территории и рекультивация земельных участков.

Ущерб окружающей среде может быть нанесен лишь в аварийных случаях, но для их предотвращения предусмотрены все возможные мероприятия в соответствии с требованиями законодательства Российской Федерации.

2.9 Информация о необходимости осуществления мероприятий по защите территории от чрезвычайных ситуаций природного и техногенного характера, в том числе по обеспечению пожарной безопасности и гражданской обороне

В проектной документации разработаны разделы по мероприятиям: по защите территории от чрезвычайных ситуаций природного и техногенного характера, по пожарной безопасности и гражданской обороне, обеспечивающие решение задач по предупреждению и предотвращению данных ситуаций.



Основная часть проекта межевания территории
1. Текстовая часть проекта межевания территории

1.1 Перечень и сведения о площади образуемых земельных участков, в том числе возможные способы их образования.

Общая площадь образуемых земельных участков, необходимых для строительства и размещения проектируемого объекта, составляет 0,6746 га.

Способ образования земельных участков под строительство и эксплуатацию объекта «Строительство трассы ВЛ 6 кВ (в габаритах 35 кВ) для электроснабжения электрохимзащиты газопровода «Хохряковский ЦПС – Тюменская КС» на участке 30-64 км»:

образование из земель находящихся в государственной и (или) муниципальной собственности;

образование путем раздела земельного участка с кадастровым номером 86:04:0000001:36247, 86:04:0000001:3288, 86:04:0000001:3287 с сохранением исходного земельного участка в измененных границах.

Площади испрашиваемых земельных участков под проектируемый объект

Таблица 1

Кадастровый (условный) номер	Площадь земельного участка, га	Наименование участка	Вид разрешенного использования	Категория земель	Местоположение земельного участка	Способ образования земельного участка
86:04:0000001:36247:3У1	0,6590	Отпайки от ВЛ 6кВ в габаритах 35кВ	Строительство, реконструкция, эксплуатация линейных объектов	Земли лесного фонда	Ханты-Мансийский автономный округ-Югра, Нижневартовский район	образование путем раздела земельного участка с кадастровым номером 86:04:0000001:36247, с сохранением исходного в измененных границах
86:04:0000001:3288:3У2	0,0148	ВЛ-6кВ в габаритах 35кВ	Строительство, реконструкция, эксплуатация линейных объектов	Земли лесного фонда	Ханты-Мансийский автономный округ-Югра, Нижневартовский район	образование путем раздела земельного участка с кадастровым номером 86:04:0000001:3288, с сохранением исходного в

						измененных границах
86:04:0000001: 3287:ЗУЗ	0,0008	ВЛ-6кВ в габаритах 35кВ	Строительство, реконструкция, эксплуатация линейных объектов	Земли лесного фонда	Ханты-Мансийский автономный округ-Югра, Нижневартовский район	образование путем раздела земельного участка с кадастровым номером 86:04:000000 1:3287 с сохранением исходного в измененных границах

Координаты границ земельных участков, необходимых для реконструкции проектируемого объекта в графических материалах определены в местной системе координат Ханты-Мансийского автономного округа – Югра.

1.2 Перечень и сведения о площади образуемых земельных участков, которые будут отнесены к территориям общего пользования или имуществу общего пользования, в том числе в отношении которых предполагаются резервирование и (или) изъятие для государственных или муниципальных нужд.

Проектом межевания территории не предусматривается образование земельных участков, которые будут отнесены к территориям общего пользования или имуществу общего пользования, в том числе в отношении которых предполагается резервирование и (или) изъятие для государственных или муниципальных нужд.

1.3 Вид разрешенного использования образуемых земельных участков в соответствии с проектом планировки территории.

Разрешённое использование вновь образуемых земельных участков, подлежащих межеванию, согласно статье 25 Лесного кодекса Российской Федерации №200-ФЗ от 04.12.2016г.:

- строительство, реконструкция, эксплуатация линейных объектов.

1.4 Целевое назначение лесов, вид (виды) разрешенного использования лесного участка, количественные и качественные характеристики лесного участка, сведения о нахождении лесного участка в границах особо защитных участков лесов (в случае, если подготовка проекта межевания территории осуществляется в целях определения местоположения границ образуемых и (или) изменяемых лесных участков).

Образуемые земельные участки расположены на землях лесного фонда Нижневартовского лесничества (Излучинское участковое лесничество, Куль-Еганское урочище в кварталах №№ 434, 436, 438, 442, 468, 471, 474 в границах Нижневартовского района Ханты-Мансийского автономного округа – Югры.

Целевое назначение лесов – эксплуатационные леса.

В соответствии с пунктом 13 части 1 статьи 25 Лесного кодекса Российской Федерации и лесохозяйственным регламентом Нижневартовского лесничества образуемым земельным участкам устанавливается вид разрешенного использования - «строительство, реконструкция, эксплуатация линейных объектов».

Испрашиваемый лесной участок не пересекает зоны с особыми условиями использования.

Количественные и качественные характеристики лесного участка
Характеристика лесного участка

Таблица 2

Целевое назначение лесов	Участковое лесничество/урочище (при наличии)	Лесной квартал	Лесотаксационный выдел	Преобладающая порода	Площадь(га)/ запас древесины (куб.м)	В том числе по группам возраста древостоя (га/куб.м)			
						молодняки	средневозрастные	приспевающие	спелые и перестойные
1	2	3	4	5	6	7	8	9	10
Отпайки от ВЛ 6кВ в габаритах 35кВ (17 штук)									
Эксплуатационные	Излучинское/ Колек-Еганское	434	3	С	0,004 / 0	0,004 / 0		/	/
		434	4		0,012 /	Трасса коммуникаций			
		435	5		0,009 /	Трасса коммуникаций			
		435	12	К	0,024 / 3	/	/	/	0,024 / 3
		435	32		0,065 /	Трасса коммуникаций			
		435	33		0,0001 /	Трасса коммуникаций			
		436	2		0,0229 /	Трасса коммуникаций			
		437	1	К	0,01 / 1	/	/	0,01 / 1	/
		437	2		0,021 /	Трасса коммуникаций			
		437	28		0,003 /	Трасса коммуникаций			
		438	6		0,007 /	Трасса коммуникаций			
		438	8		0,02 /	Болото			
		441	1	К	0,036 / 4	/	0,036 / 4	/	/
		441	2		0,038 /	Трасса коммуникаций			
		441	3	К	0,044 / 5	/	/	0,044 / 5	/
		441	25	К	0,0060 / 0		0,0060 / 0		

		441	29		0,0202 /		Трасса коммуникаций							
		441	31		0,005 /		Трасса коммуникаций							
		442	18		0,0557 /		Трасса коммуникаций							
		442	28		0,0001 /		Просека по профилю							
		468	7	К	0,027 /	4	/	/	0,027 /	4	/			
		468	10		0,028 /		Трасса коммуникаций							
		470	13		0,141 /		Трасса коммуникаций							
		471	28		0,002 /		Болото							
		471	41		0,054 /		Трасса коммуникаций							
		474	26		0,004 /		Прочие земли							
Итого по объекту:					0,6590 /	17	0,004 /	0	0,036 /	4	0,081 /	10	0,024 /	3
ВЛ-6кВ в габаритах 35кВ														
Эксплуатационные	Излучинское/Колек-Еганское	434	4		0,0148 /		Трасса коммуникаций							
Итого по объекту:					0,0148 /									
ВЛ-6кВ в габаритах 35кВ														
Эксплуатационные	Излучинское/Колек-Еганское	434	4		0,0008 /		Трасса коммуникаций							
Итого по объекту:					0,0008 /									
Всего по отводу:					0,6746 /	17	0,004 /	0	0,036 /	4	0,081 /	10	0,024 /	3

Количественные и качественные характеристики лесного участка
Средние таксационные показатели насаждений лесного участка

Таблица 3

Целевое назначение лесов	Номер квартала	Номер выдела	Преобладающая порода	Состав насаждений	Возраст насаждений	Бонитет насаждений	Полнота древостоев	Средний запас древесины (куб. м/га)			
								молодняки	средневозрастные	припевающие	спелые и перестойные
1	2	3	4	5	6	8	9	10	11	12	13
Эксплуатационные	434	3	С	4С1К3Б 2ОС	25	4	0,5	30			
	435	12	К	4К3С3Б +Е+К	235	5	0,4				110
	437	1	К	3К4С1Е 2Б	180	5	0,3			80	
	441	1	К	3К5С2Б	150	5	0,3		110		
	441	3	К	3К3Е1С 3Б	190	5	0,3			110	
	441	25	К	3К5С2Б	150	5	0,3		110		
	468	7	К	3К3С2Е 2Б	180	5	0,4				140

Количественные и качественные характеристики лесного участка
Объекты лесной инфраструктуры

Таблица 4

№ п/п	Лесничество	Участковое лесничество/урочище (при наличии)	Лесной квартал	Лесотаксационный выдел	Наименование объекта	Единица измерения	Объем
1	2	3	4	5	6	7	8
1	Нижневартовское	Излучинское/Колек-Еганское	442	28	Просека по профилю	-	-

Количественные и качественные характеристики лесного участка
Объекты лесного семеноводства

Таблица 5

№ п/п	Лесничество	Участковое лесничество/урочище (при наличии)	Лесной квартал	Лесотаксационный выдел	Наименование объекта лесного семеноводства	Единица измерения	Объем
1	2	3	4	5	6	7	8
-	-	-	-	-	-	-	-

Количественные и качественные характеристики лесного участка
Объекты, не связанные с созданием лесной инфраструктуры

Таблица 6

№ п/п	Лесничество	Участковое лесничество/урочище (при наличии)	Лесной квартал	Лесотаксационный выдел	Наименование объекта	Единица измерения	Объем
1	2	3	4	5	6	7	8
1	Нижневартовское	Излучинское/Колек-Еганское	434	4	Трасса коммуникаций	-	-
2			435	5	Трасса коммуникаций	-	-
3			435	32	Трасса коммуникаций	-	-
4			435	33	Трасса коммуникаций	-	-
5			436	2	Трасса коммуникаций	-	-
6			437	2	Трасса коммуникаций	-	-

1.5 Сведения о границах территории, в отношении которой утвержден проект межевания, содержащие перечень координат характерных точек этих границ в системе координат, используемой для ведения Единого государственного реестра недвижимости.

Образуемые земельные участки под объект «Строительство трассы ВЛ 6 кВ (в габаритах 35 кВ) для электроснабжения электрохимзащиты газопровода «Хохряковский ЦПС – Тюменская КС» не пересекают границ территории, в отношении которой был ранее утвержден проект межевания.

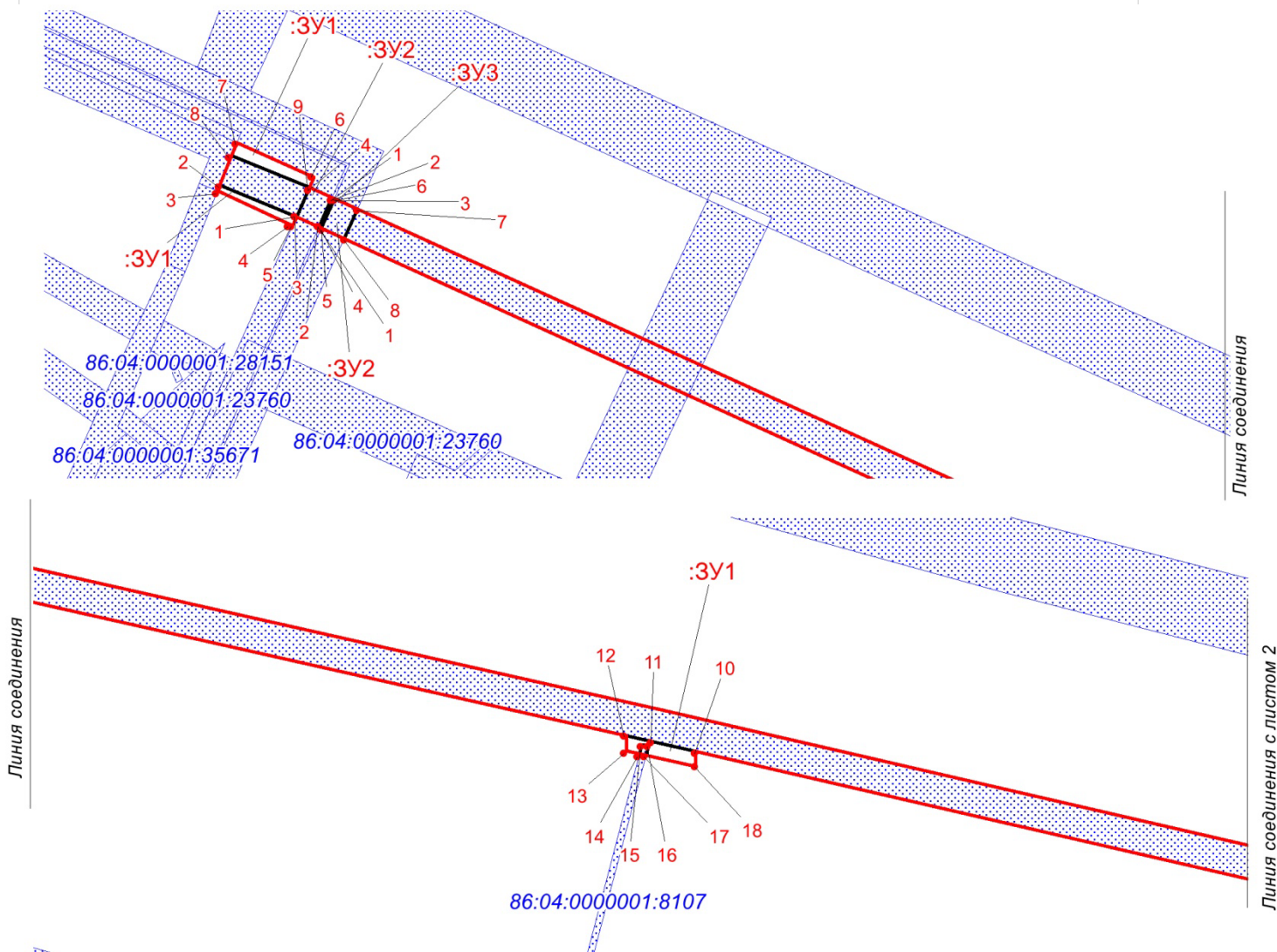
Перечень координат характерных точек данных границ не приводится в связи с их отсутствием.

2. Чертежи межевания территории

Чертеж межевания территории по проекту «Строительство трассы ВЛ 6 кВ (в габаритах 35 кВ) для электроснабжения электрохимзащиты газопровода «Хохряковский ЦПС - Тюменская КС» на участке 30-64 км»

Землепользователь АО «СибурТюменьГаз»

Масштаб 1:2 000



УСЛОВНЫЕ ОБОЗНАЧЕНИЯ

- граница образуемого земельного участка
- 10 точки поворота границы земельного участка, устанавливаемые при проведении кадастровых работ
- земельные участки, согласно сведениям государственного кадастра недвижимости
- 86:04:0000001:35405 номер существующего земельного участка
- :ЗУ1 номер образуемого земельного участка
- устанавливаемые красные линии, предусмотренные проектом планировки территории

Примечание:

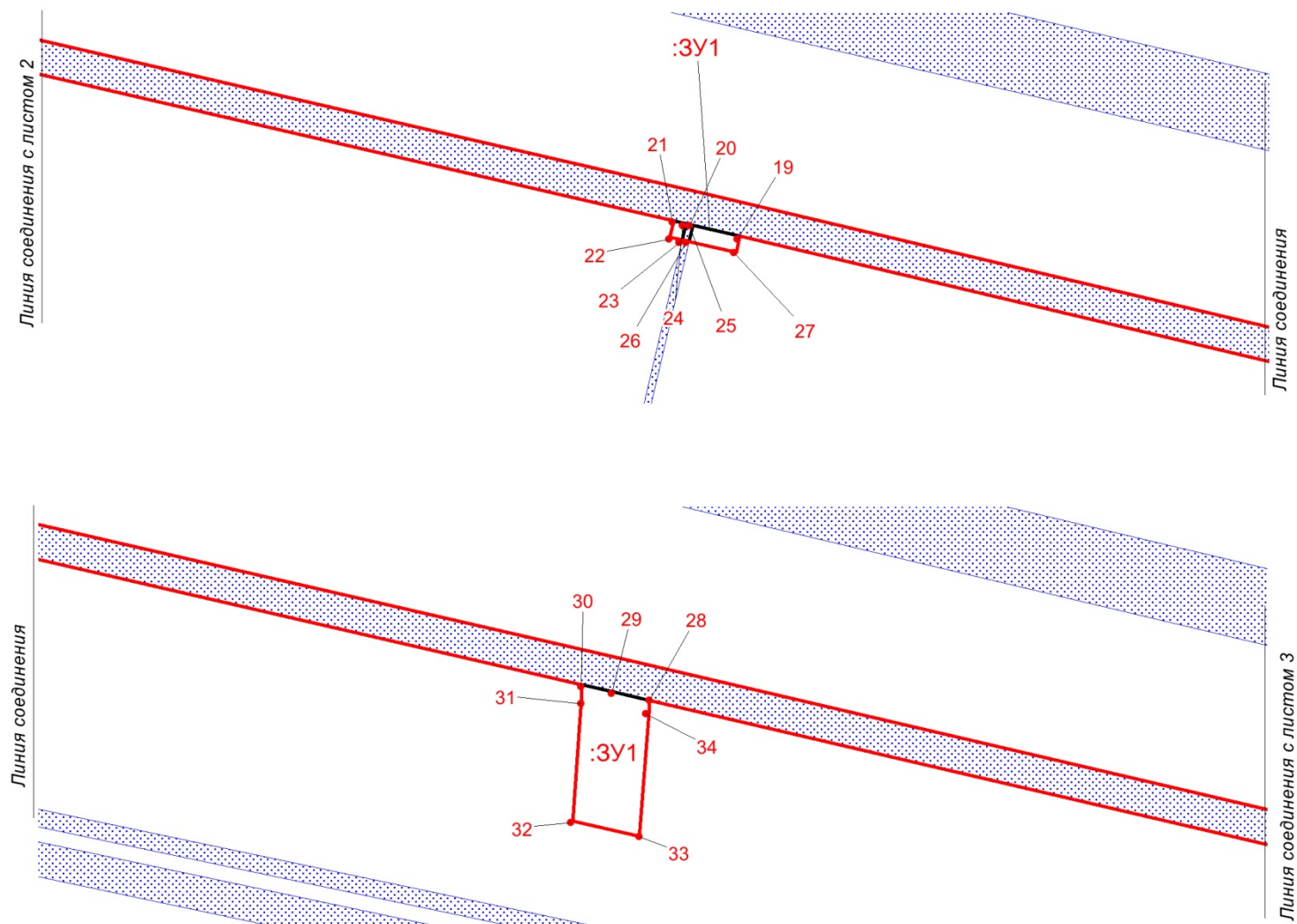
Линии отступа от красных линий не установлены.

Место допустимого размещения зданий, строений, сооружений






соответствует устанавливаемым красным линиям, предусмотренным проектом планировки территории

Чертеж межевания территории
по проекту:

"Строительство трассы ВЛ 6 кВ (в габаритах 35 кВ)
для электроснабжения электрохимзащиты газопровода
"Хохряковский ЦПС – Тюменская КС" на участке 30-64 км"
Землепользователь АО "СибурТюменьГаз"
Масштаб 1:2 000



УСЛОВНЫЕ ОБОЗНАЧЕНИЯ

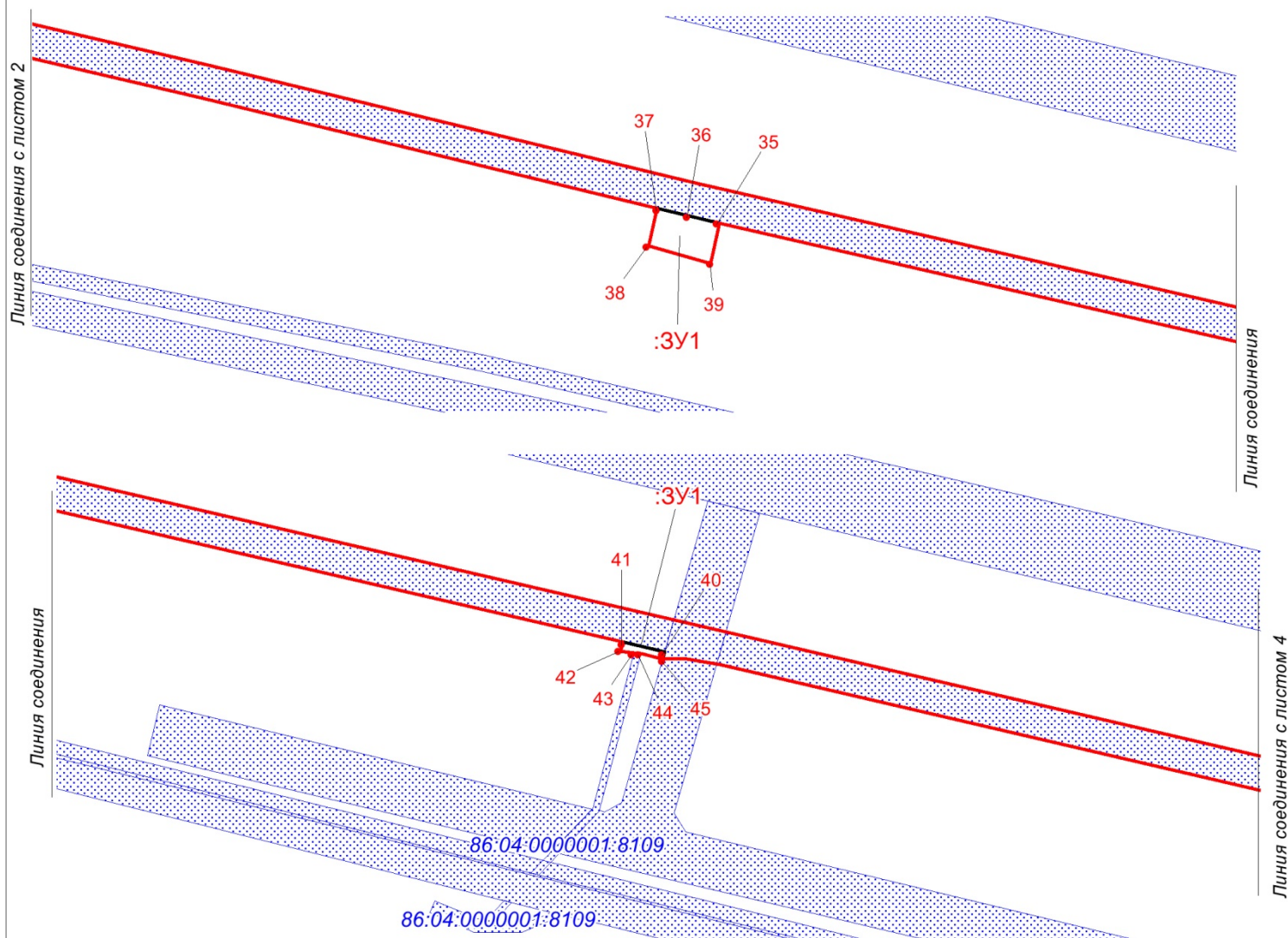
-  граница образуемого земельного участка
-  точки поворота границы земельного участка, устанавливаемые при проведении кадастровых работ
-  земельные участки, согласно сведениям государственного кадастра недвижимости
- 86:04:0000001:35405 номер существующего земельного участка
-  :ЗУ1 номер образуемого земельного участка
-  устанавливаемые красные линии, предусмотренные проектом планировки территории

Примечание:





Линии отступа от красных линий не установлены.

Место допустимого размещения зданий, строений, сооружений соответствует устанавливаемым красным линиям, предусмотренным проектом планировки территории

Чертеж межевания территории
 по проекту:
 "Строительство трассы ВЛ 6 кВ (в габаритах 35 кВ)
 для электроснабжения электрохимзащиты газопровода
 "Хохряковский ЦПС – Тюменская КС" на участке 30-64 км"
 Землепользователь АО "СибурТюменьГаз"
 Масштаб 1:2 000



УСЛОВНЫЕ ОБОЗНАЧЕНИЯ

-  граница образуемого земельного участка
-  точки поворота границы земельного участка, устанавливаемые при проведении кадастровых работ
-  земельные участки, согласно сведениям государственного кадастра недвижимости
- 86:04:0000001:35405 номер существующего земельного участка
- :ЗУ1 номер образуемого земельного участка
-  устанавливаемые красные линии, предусмотренные проектом планировки территории

Примечание:

Линии отступа от красных линий не установлены.
 Место допустимого размещения зданий, строений, сооружений соответствует устанавливаемым красным линиям, предусмотренным проектом планировки территории

Чертеж межевания территории

по проекту:

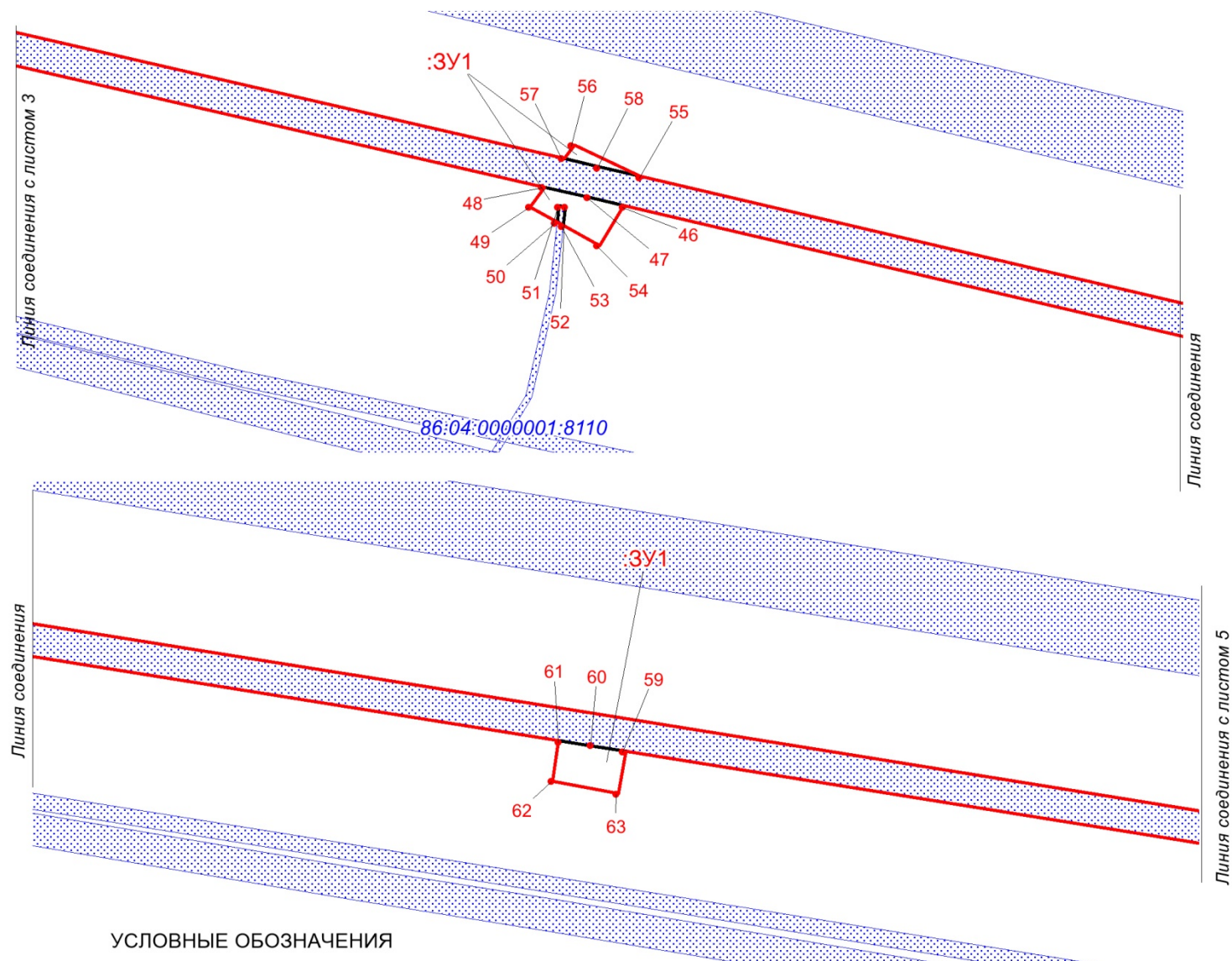
"Строительство трассы ВЛ 6 кВ (в габаритах 35 кВ)

для электроснабжения электрохимзащиты газопровода


"Хохряковский ЦПС – Тюменская КС" на участке 30-64 км"


Землепользователь АО "СибурТюменьГаз"


Масштаб 1:2 000



УСЛОВНЫЕ ОБОЗНАЧЕНИЯ


 граница образуемого земельного участка

 10 точки поворота границы земельного участка, устанавливаемые при проведении кадастровых работ

 земельные участки, согласно сведениям государственного кадастра недвижимости

86:04:0000001:35405 номер существующего земельного участка

:3У1 номер образуемого земельного участка

 устанавливаемые красные линии, предусмотренные проектом планировки территории

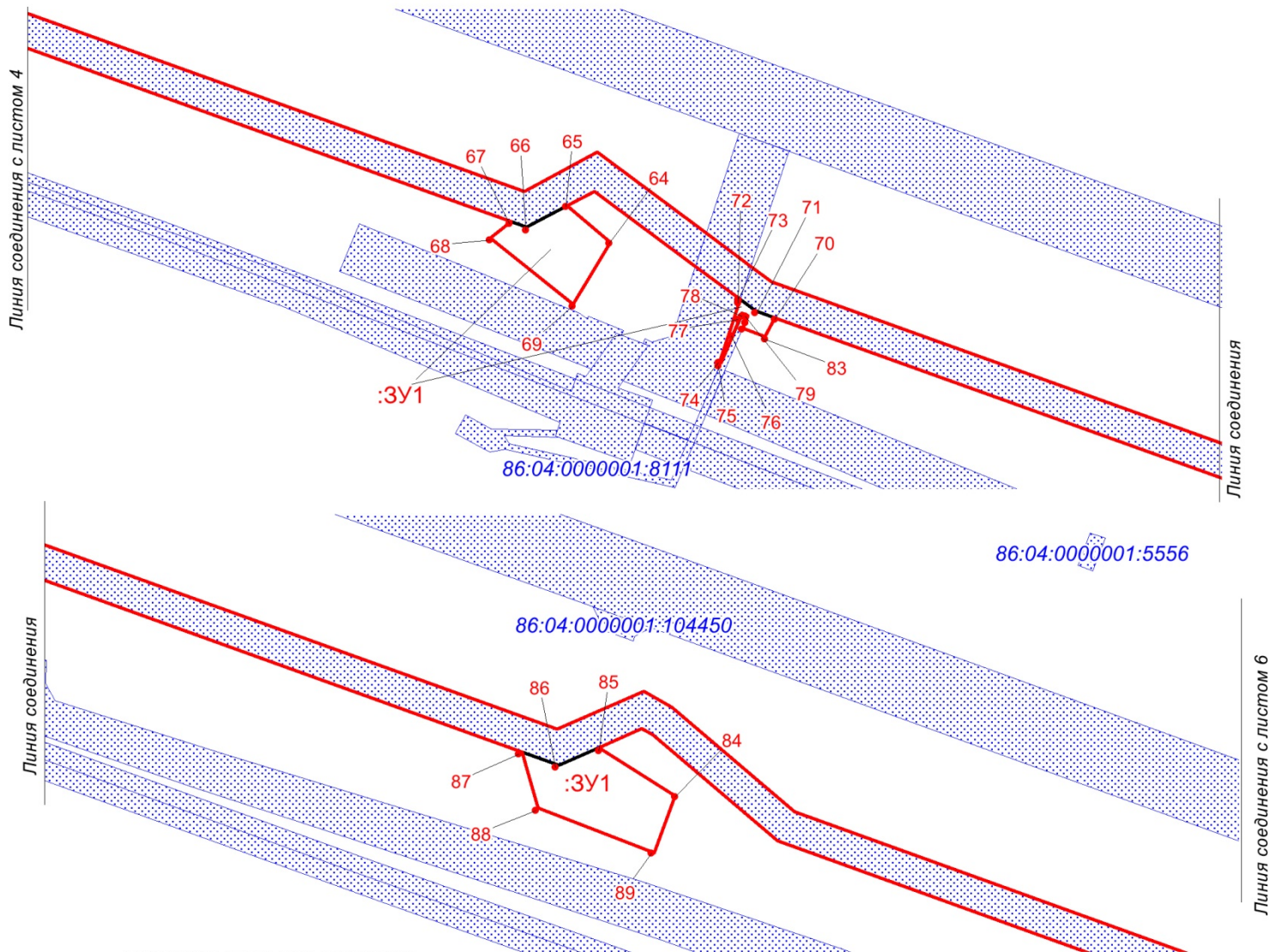
Примечание:

Линии отступа от красных линий не установлены.




Место допустимого размещения зданий, строений, сооружений

соответствует устанавливаемым красным линиям, предусмотренным проектом планировки территории

Чертеж межевания территории
 по проекту:
 "Строительство трассы ВЛ 6 кВ (в габаритах 35 кВ)
 для электроснабжения электрохимзащиты газопровода
 "Хохряковский ЦПС – Тюменская КС" на участке 30-64 км"
 Землепользователь АО "СибурТюменьГаз"
 Масштаб 1:2 000



УСЛОВНЫЕ ОБОЗНАЧЕНИЯ

-  граница образуемого земельного участка
-  точки поворота границы земельного участка, устанавливаемые при проведении кадастровых работ
-  земельные участки, согласно сведениям государственного кадастра недвижимости
- 86:04:0000001:35405 номер существующего земельного участка
- :3У1 номер образуемого земельного участка
-  устанавливаемые красные линии, предусмотренные проектом планировки территории

Примечание:

Линии отступа от красных линий не установлены.

Место допустимого размещения зданий, строений, сооружений соответствует устанавливаемым красным линиям, предусмотренным проектом планировки территории

Чертеж межевания территории

по проекту:

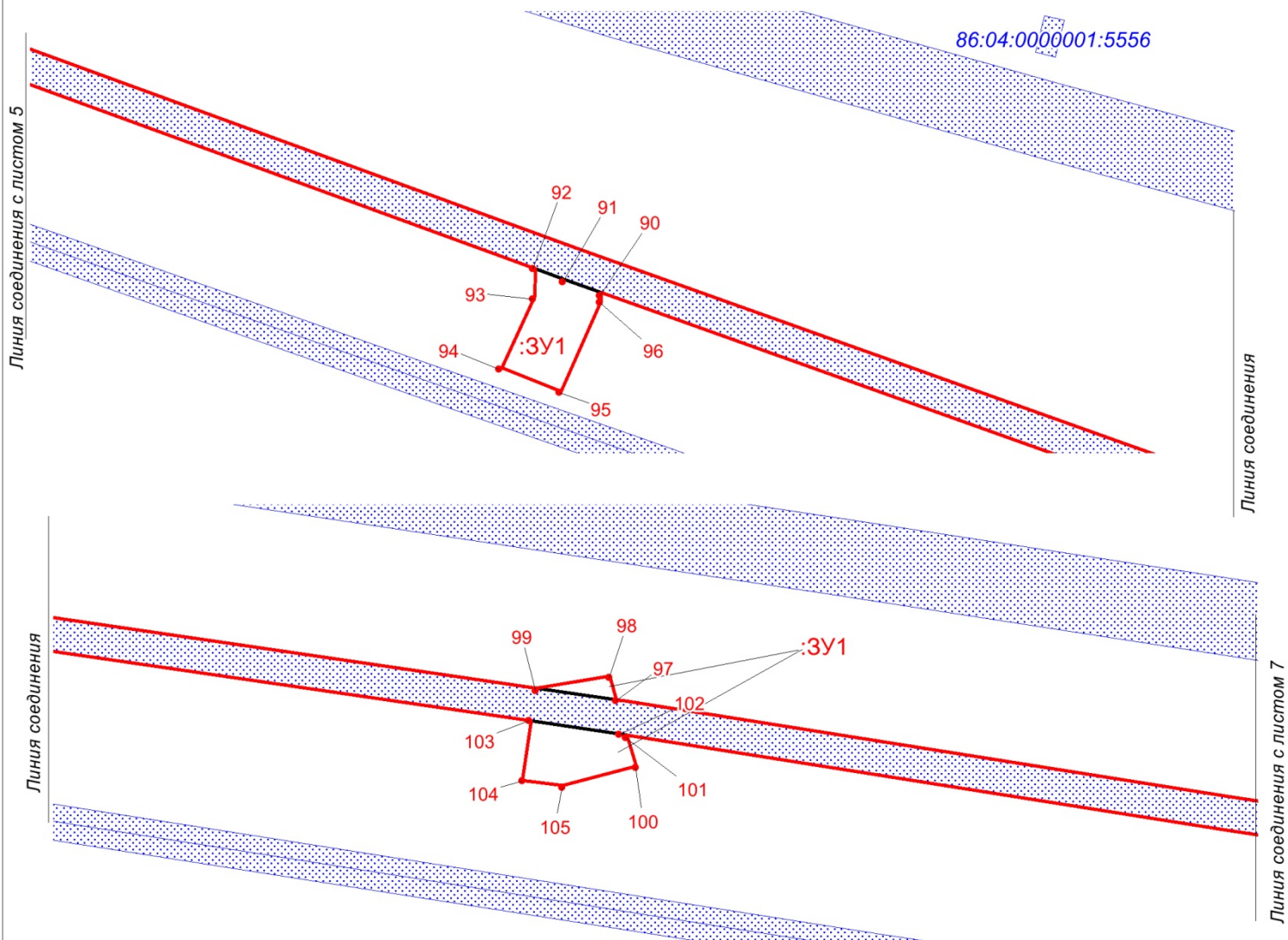
"Строительство трассы ВЛ 6 кВ (в габаритах 35 кВ)

для электроснабжения электрохимзащиты газопровода


"Хохряковский ЦПС – Тюменская КС" на участке 30-64 км"

Землепользователь АО "СибурТюменьГаз"

Масштаб 1:2 000



УСЛОВНЫЕ ОБОЗНАЧЕНИЯ



граница образуемого земельного участка

• 10

точки поворота границы
земельного участка, устанавливаемые
при проведении кадастровых работ



земельные участки, согласно сведениям
государственного кадастра недвижимости

86:04:000001:35405 номер существующего земельного участка

:ЗУ1

номер образуемого земельного участка



устанавливаемые красные линии, предусмотренные
проектом планировки территории

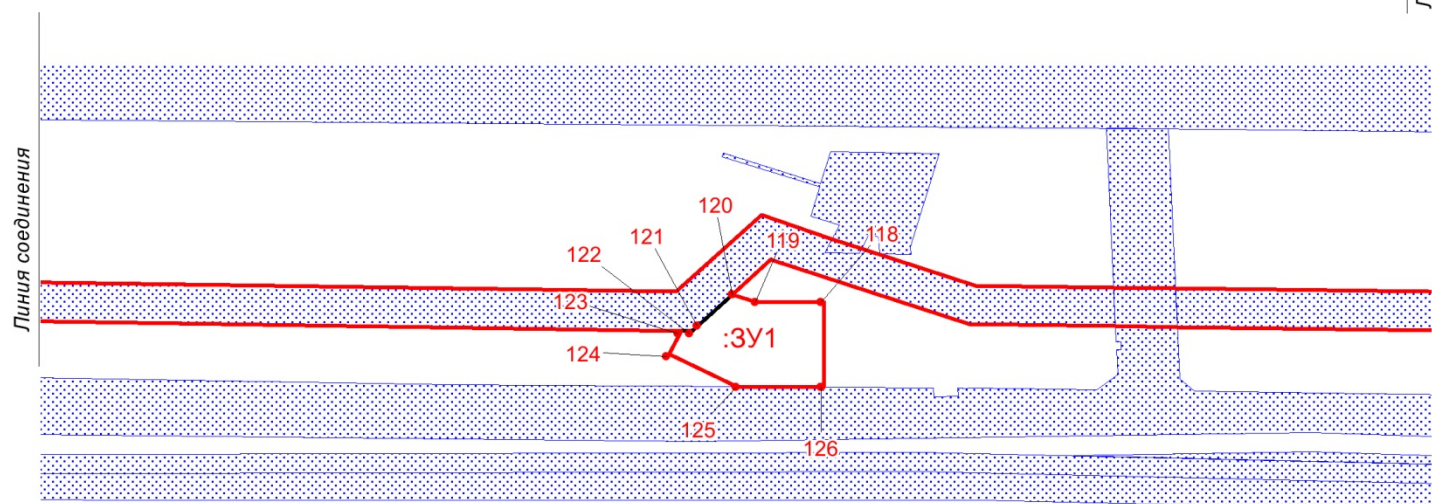
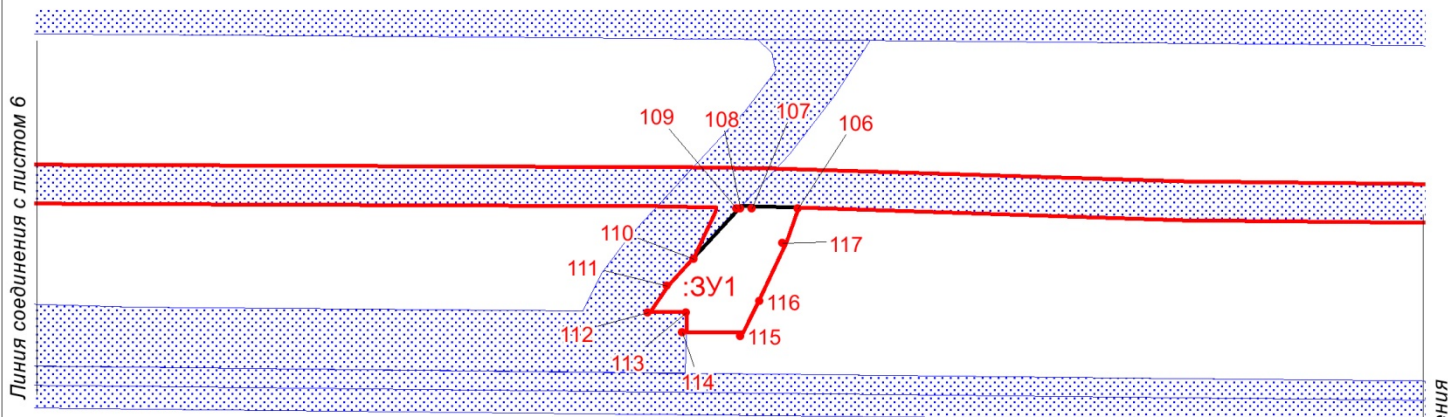
Примечание:

Линии отступа от красных линий не установлены.






Место допустимого размещения зданий, строений, сооружений

соответствует устанавливаемым красным линиям, предусмотренным проектом планировки территории

Чертеж межевания территории
 по проекту:
 "Строительство трассы ВЛ 6 кВ (в габаритах 35 кВ)
 для электроснабжения электрохимзащиты газопровода
 "Хохряковский ЦПС – Тюменская КС" на участке 30-64 км"
 Землепользователь АО "СибурТюменьГаз"
 Масштаб 1:2 000



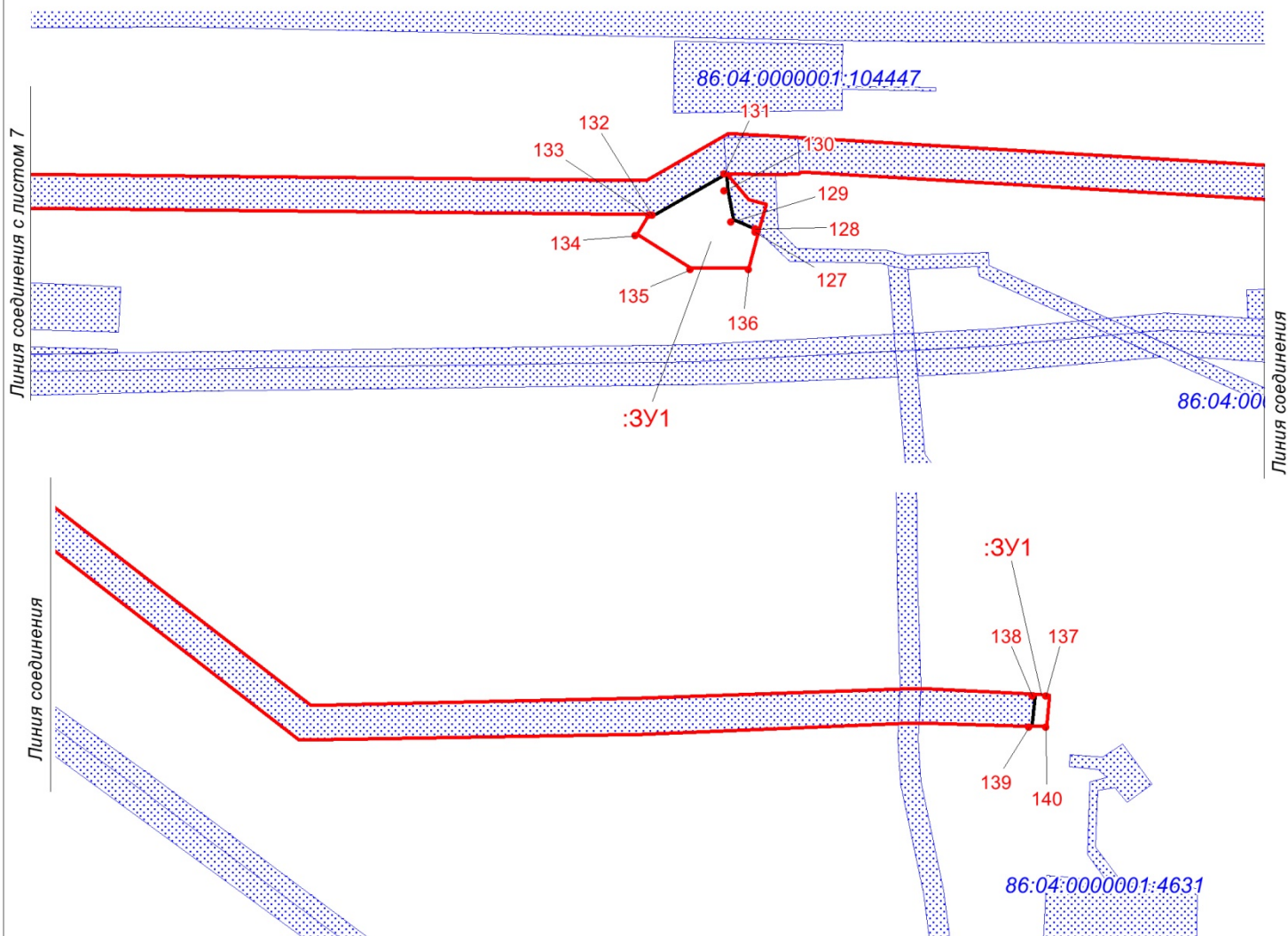
УСЛОВНЫЕ ОБОЗНАЧЕНИЯ

-  граница образуемого земельного участка
-  точки поворота границы земельного участка, устанавливаемые при проведении кадастровых работ
-  земельные участки, согласно сведениям государственного кадастра недвижимости
- 86:04:000001:35405 номер существующего земельного участка
-  :ЗУ1 номер образуемого земельного участка
-  устанавливаемые красные линии, предусмотренные проектом планировки территории





Примечание:

Линии отступа от красных линий не установлены.
 Место допустимого размещения зданий, строений, сооружений соответствует устанавливаемым красным линиям, предусмотренным проектом планировки территории

Чертеж межевания территории
 по проекту:
 "Строительство трассы ВЛ 6 кВ (в габаритах 35 кВ)
 для электроснабжения электрохимзащиты газопровода
 "Хохряковский ЦПС – Тюменская КС" на участке 30-64 км"
 Землепользователь АО "СибурТюменьГаз"
 Масштаб 1:2 000



УСЛОВНЫЕ ОБОЗНАЧЕНИЯ

-  граница образуемого земельного участка
-  точки поворота границы земельного участка, устанавливаемые при проведении кадастровых работ
-  земельные участки, согласно сведениям государственного кадастра недвижимости
- 86:04:0000001:35405 номер существующего земельного участка
- :ЗУ1 номер образуемого земельного участка
-  устанавливаемые красные линии, предусмотренные проектом планировки территории

Примечание:

Линии отступа от красных линий не установлены.
 Место допустимого размещения зданий, строений, сооружений соответствует устанавливаемым красным линиям, предусмотренным проектом планировки территории

Каталог координат земельного участка 86:04:0000001: 36247:ЗУ1

Номер	X	Y
1	1020668,11	4504469,55
2	1020677,75	4504446,32
3	1020675,96	4504445,59
4	1020665,75	4504467,71
5	1020665,48	4504468,38
6	1020680,02	4504474,88
7	1020690,62	4504451,43
8	1020686,65	4504449,86
9	1020676,97	4504473,51
10	1020022,63	4506129,24
11	1020025,46	4506116,98
12	1020027,3	4506108,8
13	1020022,78	4506108,71
14	1020021,91	4506112,62
15	1020024,57	4506113,32
16	1020024,24	4506115,28
17	1020021,48	4506114,55
18	1020018,21	4506129,24
19	1019853,98	4506858,69
20	1019857,23	4506844,98
21	1019858,53	4506839,37
22	1019853,69	4506838,28
23	1019852,88	4506841,85
24	1019857,21	4506842,85
25	1019857,22	4506844,98
26	1019852,42	4506843,86
27	1019849,26	4506857,78
28	1019603,0	4507927,12
29	1019605,6	4507916,01
30	1019607,64	4507907,18
31	1019602,84	4507907,07
32	1019567,51	4507904,58
33	1019563,17	4507924,01
34	1019599,11	4507926,92
35	1019452,41	4508565,77
36	1019454,46	4508556,86
37	1019456,85	4508547,02
38	1019445,58	4508544,58
39	1019440,24	4508563,11
40	1019097,98	4510105,84
41	1019100,9	4510093,22
42	1019098,1	4510092,69
43	1019097,57	4510096,68
44	1019097,47	4510098,75
45	1019095,79	4510105,22
46	1018946,6	4510760,25
47	1018949,02	4510749,9
48	1018952,28	4510735,73
49	1018946,07	4510731,35
50	1018941,5	4510739,7

Номер	X	Y
51	1018946,62	4510740,28
52	1018946,18	4510742,25
53	1018940,45	4510741,61
54	1018934,28	4510752,88
55	1018955,7	4510765,21
56	1018965,38	4510744,97
57	1018961,11	4510741,96
58	1018958,76	4510752,16
59	1018282,36	4514009,86
60	1018284,08	4513999,15
61	1018285,7	4513989,05
62	1018273,07	4513987,19
63	1018269,28	4514007,59
64	1017205,3	4519069,31
65	1017216,31	4519056,31
66	1017209,86	4519044,15
67	1017211,57	4519039,39
68	1017206,68	4519033,19
69	1017186,55	4519058,16
70	1017182,51	4519119,0
71	1017184,55	4519113,3
72	1017187,95	4519108,71
73	1017188,05	4519108,51
74	1017169,55	4519102,41
75	1017168,87	4519102,74
76	1017177,56	4519106,43
77	1017182,47	4519108,52
78	1017183,96	4519109,16
79	1017183,2	4519110,96
80	1017181,79	4519110,33
81	1017181,78	4519110,36
82	1017179,36	4519109,34
83	1017176,89	4519116,01
84	1016994,45	4519651,0
85	1017008,96	4519628,0
86	1017003,62	4519615,93
87	1017007,59	4519604,91
88	1016990,73	4519609,77
89	1016977,27	4519644,81
90	1016472,92	4521079,64
91	1016476,77	4521068,85
92	1016480,02	4521059,93
93	1016471,68	4521059,6
94	1016450,42	4521049,79
95	1016443,25	4521067,42
96	1016470,64	4521079,54
97	1015903,42	4524551,24
98	1015910,43	4524549,16
99	1015906,92	4524527,21
100	1015883,59	4524557,12

Номер	X	Y
101	1015892,83	4524554,38
102	1015893,17	4524552,25
103	1015897,03	4524525,73
104	1015879,24	4524523,13
105	1015877,65	4524535,05
106	1015706,25	4528322,05
107	1015706,62	4528310,41
108	1015706,63	4528307,2
109	1015706,1	4528306,7
110	1015693,45	4528295,03
111	1015686,14	4528288,28
112	1015679,3	4528283,66
113	1015679,27	4528293,12
114	1015674,07	4528292,99
115	1015673,89	4528307,76
116	1015682,61	4528312,04
117	1015697,35	4528318,89
118	1015684,04	4530204,87
119	1015684,04	4530187,55
120	1015686,09	4530181,1

Номер	X	Y
121	1015678,22	4530172,42
122	1015676,54	4530170,57
123	1015676,58	4530167,86
124	1015670,63	4530164,76
125	1015662,26	4530182,25
126	1015662,14	4530204,63
127	1015665,14	4530999,93
128	1015666,0	4530999,03
129	1015668,73	4530992,62
130	1015677,63	4530990,94
131	1015682,11	4530990,61
132	1015670,22	4530969,76
133	1015670,24	4530968,0
134	1015664,54	4530964,5
135	1015654,64	4530980,22
136	1015654,59	4530997,1
137	1013252,38	4536992,95
138	1013252,73	4536988,77
139	1013243,33	4536987,79
140	1013243,22	4536992,08

Каталог координат земельного участка 86:04:0000001:3288:3У2

Номер	X	Y
1	1020673,93	4504480,34
2	1020665,01	4504476,35
3	1020668,11	4504469,55
4	1020676,97	4504473,51

Номер	X	Y
5	1020664,67	4504477,11
6	1020673,6	4504481,1
7	1020670,46	4504488,16
8	1020661,48	4504484,11

Каталог координат земельного участка 86:04:0000001:3287:3У3

Номер	X	Y
1	1020665,01	4504476,35
2	1020673,93	4504480,34

Номер	X	Y
3	1020673,60	4504481,10
4	1020664,67	4504477,11

Номер	X	Y
101	1015892,83	4524554,38
102	1015893,17	4524552,25
103	1015897,03	4524525,73
104	1015879,24	4524523,13
105	1015877,65	4524535,05
106	1015706,25	4528322,05
107	1015706,62	4528310,41
108	1015706,63	4528307,2
109	1015706,1	4528306,7
110	1015693,45	4528295,03
111	1015686,14	4528288,28
112	1015679,3	4528283,66
113	1015679,27	4528293,12
114	1015674,07	4528292,99
115	1015673,89	4528307,76
116	1015682,61	4528312,04
117	1015697,35	4528318,89
118	1015684,04	4530204,87
119	1015684,04	4530187,55
120	1015686,09	4530181,1

Номер	X	Y
121	1015678,22	4530172,42
122	1015676,54	4530170,57
123	1015676,58	4530167,86
124	1015670,63	4530164,76
125	1015662,26	4530182,25
126	1015662,14	4530204,63
127	1015665,14	4530999,93
128	1015666,0	4530999,03
129	1015668,73	4530992,62
130	1015677,63	4530990,94
131	1015682,11	4530990,61
132	1015670,22	4530969,76
133	1015670,24	4530968,0
134	1015664,54	4530964,5
135	1015654,64	4530980,22
136	1015654,59	4530997,1
137	1013252,38	4536992,95
138	1013252,73	4536988,77
139	1013243,33	4536987,79
140	1013243,22	4536992,08

Каталог координат земельного участка 86:04:0000001:3288:3У2

Номер	X	Y
1	1020673,93	4504480,34
2	1020665,01	4504476,35
3	1020668,11	4504469,55
4	1020676,97	4504473,51

Номер	X	Y
5	1020664,67	4504477,11
6	1020673,6	4504481,1
7	1020670,46	4504488,16
8	1020661,48	4504484,11

Каталог координат земельного участка 86:04:0000001:3287:3У3

Номер	X	Y
1	1020665,01	4504476,35
2	1020673,93	4504480,34

Номер	X	Y
3	1020673,60	4504481,10
4	1020664,67	4504477,11

